ИНСТИТУТ ЗА УРБАНИЗАМ, СООБРАЌАЈ И ЕКОЛОГИЈА

URBAN PLANNING, TRAFFIC AND ENVIRONMENTAL INSTITUTE

ПРОЕКТНА ПРОГРАМА

ЗА ИЗРАБОТКА НА

ИЗМЕНУВАЊЕ И ДОПОЛНУВАЊЕ НА УРБАНИСТИЧКИ ПРОЕКТ ВОН ОПФАТ НА УРБАНИСТИЧКИ ПЛАН СО НАМЕНА Е1.5-ИНФРАСТРУКТУРИ ЗА ВОДОСНАБДУВАЊЕ

(од Т1 до Т15)

КО ЉУБОТЕН
КО ЉУБОТЕН ВОН ГРАД

ОПШТИНА БУТЕЛ

MAJA ZAFIROVSKA Digitally signed by MAJA ZAFIROVSKA Date: 2026.03.05 14:32:11 +01'00'

Bozho Iloski Digitally signed by Bozho Iloski Date: 2026.03.05 14:32:22 +01'00'

СКОПЈЕ, Март 2026

Место:	Скопје
Нарачател:	Општина Бутел
Доносител:	Општина Бутел
Предмет:	Проектна програма за изработка на Изменување и дополнување на Урбанистички проект вон опфат на урбанистички план со намена Е1.5-Инфраструктури за водоснабдување, Општина Бутел
Извршител:	**ИН-ПУМА** Институт за урбанизам, сообраќај и екологија
Адреса:	Митрополит Теодиј Гологанов бр.130
e-mail:	inpuma@t-home.mk
Работен тим:	Маја Зафировска, дипл. инж. арх. Снежана Нелоска, дипл. инж. арх. Дамјан Жупаноски, дипл. инж. арх.
Фаза:	Проектна програма
Технички број:	13/2026
Датум на изработка:	Март 2026

РАБОТЕН ТИМ:

УПРАВИТЕЛ

Божо Илоски

Број: 0809-50/150120250025599

Датум и време: 12.11.2025 г. 12:50

П О Т В Р Д А

за регистрирана дејност

ТЕКОВНИ ПОДАТОЦИ ЗА СУБЈЕКТОТ	
ЕМБС:	4237447
Назив:	ИН-ПУМА Институт за урбанизам, сообраќај и екологија ДООЕЛ Скопје
Седиште:	МИТРОПОЛИТ ТЕОДОСИЈ ГОЛОГАНОВ бр.130 СКОПЈЕ - ЦЕНТАР, ЦЕНТАР

ПОДАТОЦИ ЗА РЕГИСТРИРАНА ДЕЈНОСТ	
Предмет на работење:	Регистрирана е општа клаузула за бизнис
Приоритетна дејност/ главна приходна шифра:	71.110 - Архитектонски дејности
Други дејности во внатрешниот промет:	Нема
Евидентирани дејности во надворешниот промет:	Има
Одобренија, дозволи, лиценци, согласности:	Нема

Правна поука: Против овој реален акт може да се изјави приговор до Централниот регистар на Република Северна Македонија во рок од 8 дена од денот на приемот.

Изготвил:

Овластено лице:

РЕПУБЛИКА СЕВЕРНА МАКЕДОНИЈА
МИНИСТЕРСТВО ЗА ТРАНСПОРТ
СКОПЈЕ

Врз основа на член 68 став (2) од Законот за урбанистичко планирање, Министерството за транспорт издава

Л И Ц Е Н Ц А

ЗА ИЗРАБОТУВАЊЕ НА УРБАНИСТИЧКИ ПЛАНОВИ
на
ИН-ПУМА Институт за урбанизам,
сообраќај и екологија ДООЕЛ Скопје
МИТРОПОЛИТ ТЕОДОСИЈ ГОЛОГАНОВ бр.130 СКОПЈЕ - ЦЕНТАР, ЦЕНТАР
ЕМБС:4237447

(назив, седиште, адреса и ЕМБС на правното лице)

СО ДОБИВАЊЕ НА ОВАА ЛИЦЕНЦА ПРАВНОТО ЛИЦЕ СЕ СТЕКНУВА СО ПРАВО ЗА ИЗРАБОТУВАЊЕ НА УРБАНИСТИЧКИ ПЛАНОВИ И УРБАНИСТИЧКИ ПРОЕКТИ

Лиценцата се издава на НЕОПРЕДЕЛЕНО ВРЕМЕ и важи се додека правното лице ги исполнува условите за издавање на лиценцата пропишани со овој закон.

Број: 0105
07.02.2026 година
(ден, месец и година на издавање)

МИНИСТЕР ЗА ТРАНСПОРТ

Александар Николоски

Врз основа на член 10 и член 68 од Законот за урбанистичко планирање (Сл. весник на РМ, број 32/20 , 111/23, 73/24 , 224/24, 40/25, 101/25 и 127/25), а во врска со изработка на **Изменување и дополнување на Урбанистички проект вон опфат на урбанистички план со намена Е1.5-Инфраструктури за водоснабдување, Општина Бутел**, ИН-ПУМА Институтот за урбанизам, сообраќај и екологија од Скопје го издава следното

Р Е Ш Е Н И Е

ЗА НАЗНАЧУВАЊЕ НА ПЛАНЕРИ

За изработка на **Изменување и дополнување на Урбанистички проект вон опфат на урбанистички план со намена Е1.5-Инфраструктури за водоснабдување, Општина Бутел**, технички број 13/2026, како извршители се назначуваат:

Планер потписник : Маја Зафировска, дипл. инж. арх.

Планери/ Соработници: Снежана Нелоска, дипл. инж. арх.
Дамјан Жупаноски, дипл. инж. арх.

Планерите се должни планот да го изработат согласно Законот за урбанистичко планирање (Сл. весник на РМ, број 32/20 , 111/23, 73/24 , 224/24, 40/25, 101/25 и 127/25), како и другите важечки прописи и нормативи од областа на урбанизмот.

УПРАВИТЕЛ

Божо Илоски

Република Северна Македонија
КОМОРА НА ОВЛАСТЕНИ АРХИТЕКТИ
И ОВЛАСТЕНИ ИНЖЕНЕРИ

Врз основа на член 67, став (10) од Законот за урбанистичко планирање,
(„Службен весник на Република Северна Македонија“ бр. 32 од 10 февруари 2020 г.)
Комората на овластени архитекти и овластени инженери издава

ОВЛАСТУВАЊЕ

ЗА ИЗРАБОТУВАЊЕ НА УРБАНИСТИЧКИ ПЛАНОВИ

МАЈА ЗАФИРОВСКА

дипломиран инженер архитект (NQF VII_1)

Овластувањето се издава на НЕОПРЕДЕЛЕНО ВРЕМЕ и важи се додека лицето носител на овластувањето ги исполнува условите пропишани во овој закон и во статутот на комората

Претседател на
Комората на овластени архитекти
и овластени инженери

Број: **0.0717**

Издадено на: 11.04.2023 год.

М-р Кристинка Радевски
дипл. инж. арх.

Република Северна Македонија
КОМОРА НА ОВЛАСТЕНИ АРХИТЕКТИ
И ОВЛАСТЕНИ ИНЖЕНЕРИ

Врз основа на член 67, став (10) од Законот за урбанистичко планирање,
(„Службен весник на Република Северна Македонија“ бр. 32 од 10 февруари 2020 г.)
Комората на овластени архитекти и овластени инженери издава

ОВЛАСТУВАЊЕ

ЗА ИЗРАБОТУВАЊЕ НА УРБАНИСТИЧКИ ПЛАНОВИ

СНЕЖАНА НЕЛОСКА

дипломиран инженер архитект (NQF VII/1)

Овластувањето се издава на НЕОПРЕДЕЛЕНО ВРЕМЕ и важи се додека лицето носител на овластувањето ги исполнува условите пропишани во овој закон и во статутот на комората

Број: **0.0704**

Издадено на: 15.02.2023 год.

Претседател на
Комората на овластени архитекти
и овластени инженери

М-р Кристинка Радевски
дипл. инж. арх.

Услови за планирање

СЕКТОР ЗА ПРОСТОРНО ПЛАНИРАЊЕ

DEPARTAMENTI PËR PLANIFIKIM HAPËSINOR

Арх.бр. УП1-15 885/2024

Дата.....10-05-2024

Врз основа на член 42, став (1) и став (9) од Законот за урбанистичко планирање ("Службен весник на Република Северна Македонија" бр. 32/20 и 111/23), а во врска со член 4, став (3) од Законот за спроведување на Просторниот план на Република Македонија ("Службен весник на Република Македонија" бр. 39/04), министерот за животна средина и просторно планирање, го донесе следното:

Р Е Ш Е Н И Е
за Услови за планирање на просторот

1. Со ова Решение на Општина Бутел се издаваат **Услови за планирање на просторот за изградба на водоснабдителен систем во населените места Љубанци и Љуботен, Општина Бутел.**
Должината на трасата изнесува приближно 7,4 km и ги опфаќа катастарските општини: КО Радишани, КО Љуботен, КО Љуботен - вон град, КО Љубанци и КО Љубанци - вон град, Општина Бутел. Резервуарите на водоснабдителниот систем се поставени на дел од КП 1227, КО Радишани, дел од КП 2096, дел од КП 2172, КО Љубанци вон град и дел од КП 114, КО Љуботен - вон град,Општина Бутел.

Видот на планската документација да се усогласи со Законот за урбанистичко планирање и Правилникот за урбанистичко планирање.
Условите за планирање на просторот треба да представуваат влезни параметри и насоки при планирањето на просторот и поставување на планските концепции и решенија по сите области релевантни за планирањето на просторот во соодветниот плански документ, во согладсност со Просторниот план на Република Македонија.

2. Условите за планирање на просторот од точка 1 на ова Решение, изработени од Агенцијата за планирање на просторот **со тех. бр. Y16324** се составен дел на Решението.

3. Условите за планирање на просторот за изградба на водоснабдителен систем во населените места Љубанци и Љуботен, Општина Бутел, содржат општи и посебни одредби, насоки и решенија и заклучни согледувања со обврзувачка активност од планската документација од повисоко ниво и графички прилози кои претставуваат Извод од планот.

Министерство за животна средина и просторно планирање на Република Северна Македонија
Плоштад „Пресвета Богородица" бр. 3, Скопје
Република Северна Македонија

Ministria e Mjedisit Jetësor dhe Planifikimit hapësinor e Republikës së Maqedonisë së Veriut
Bul. "Presveta Bogorodica" nr. 3, Shkup
Republika e Maqedonisë së Veriut

+389 2 3251 403
www.moepp.gov.mk

4. Меѓу приоритетните определби на Просторниот план е заштита на земјоделското земјиште, а особено стрикното органичување на трансформацијата на земјиштето од I-IV бонитетна класа за неземјоделско користење, како и зачувување на квалитетот и природна плодност на земјиштето.

5. **Донесувачот или изработувачот кој ја подготвува планската документација е должен да ги прибави сите податоци што произлегуваат од општите и посебните мерки за заштита на животната средина, природата и водите за конкретниот зафат и за соседните подрачја што граничат со планскиот опфат, а што се неопходни за изработување на урбанистичкиот план или урбанистички проект, согласно член 47 од Законот за урбанистичко планирање ("Службен весник на Република Северна Македонија" бр. 32/20 и 111/23).**

6. Согласно податоците од Експертниот елабрат за заштита на културното наследство и Археолошката карта на Република Македонија, на подрачјето на катастарските општини Љубанци, Љуботен и Радишан има регистриран и евидентирани недвижни споменици на културатаи археолошки локалитети.

7. При донесувањето на Одлука за спроведување или Одлука за не спроведување на стратегиска оцена за документацијата за предметниот простор за изградба на водоснабдителен систем во населените места Љубанци и Љуботен, Општина Бутел, задолжително да се земат во предвид насоките за потреба од спроведување на Стратегиска оцена на влијанието врз животната средина, како и забелешките и заклучоците од секторските области опфатени со Просторнион план на Република Македонија.

ОБРАЗЛОЖЕНИЕ

Општина Бутел, врз основа на член 42, став (1) од Законот за урбанистичко планирање ("Службен весник на Република Македонија" бр. 32/20 и 111/23), поднесе барање преку е-урбанизам, со број на постапка УПП 60879 од 27.03.2024 година, до Агенцијата за планирање на просторот за издавање на Услови за планирање на просторот за изградба на водоснабдителен систем во населените места Љубанци и Љуботен, Општина Бутел.

Согласно член 42, став (8) од истоимениот закон, Агенцијата за планирање на просторот ги изработи Условите за планирање на просторот за изградба на водоснабдителен систем во населените места Љубанци и Љуботен, Општина Бутел и ги достави до Министерството за животна средина и просторно планирање под бр. УП1-15 885/2024 од 23.04.2024 година.

Министерство за животна средина и просторно планирање на Република Северна Македонија
Плоштад „Пресвета Богородица" бр. 3, Скопје
Република Северна Македонија

Ministria e Mjedisit Jetësor dhe Planifikimit hapësinor e Republikës së Maqedonisë së Veriut
Bul. "Presveta Bogorodica" nr. 3, Shkup
Republika e Maqedonisë së Veriut

+389 2 3251 403
www.moepp.gov.mk

СЕКТОР ЗА ПРОСТОРНО ПЛАНИРАЊЕ

DEPARTAMENTI PËR PLANIFIKIM HAPËSINOR

Условите за планирање на просторот за изградба на водоснабдителен систем во населените места Љубанци и Љуботен, Општина Бутел, претставуваат влезни параметри и смерници при планирањето на просторот и поставувањето на планските концепции и решенија по сите области релевантни за планирањето на просторот.

Заклучните согледувања, дефинирани во Условите за планирање на просторот кои произлегуваат од Просторниот план на Република Македонија претставуваат обврзувачки активности во понатамошното планирање на просторот.

Врз основа на горенаведеното, се одлучи како во диспозитивот на ова решение

ПРАВНА ПОУКА: Против решението за услови за планирање на просторот може да се поведе управен спор пред надлежен суд во рок од 15 дена од приемот на решението.

Република Северна Македонија МИНИСТЕРСТВО ЗА ЖИВОТНА СРЕДИНА И ПРОСТОРНО ПЛАНИРАЊЕ Скопје Shkup MINISTRIA E MJEDISIT JETËSOR DHE PLANIFIKIMIT HAPËSINOR Republika e Maqedonisë së Veriut

МИНИСТЕР
Каја Шукова

Изготвил: Исмаил Шехаби

Одобрил: Соња Фурнаџиска

Согласен: Дајана Марковска Ристеска

Министерство за животна средина и просторно планирање на Република Северна Македонија
Плоштад „Пресвета Богородица“ бр. 3, Скопје
Република Северна Македонија

Ministria e Mjedisit Jetësor dhe Planifikimit hapësinor e Republikës së Maqedonisë së Veriut
Bul. "Presveta Bogorodica" nr. 3, Shkup
Republika e Maqedonisë së Veriut

+389 2 3251 403
www.moepp.gov.mk

АГЕНЦИЈА ЗА ПЛАНИРАЊЕ НА ПРОСТОРОТ

SPATIAL PLANNING AGENCY

УСЛОВИ ЗА ПЛАНИРАЊЕ НА ПРОСТОРОТ

за изградба на водоснабдителен систем во населените места Љубанци и Љуботен

ОПШТИНА БУТЕЛ

КОИ ПРОИЗЛЕГУВААТ ОД ПРОСТОРНИОТ ПЛАН НА РЕПУБЛИКА МАКЕДОНИЈА

Тех. бр. Y16324

Скопје, април 2024

УСЛОВИ ЗА ПЛАНИРАЊЕ НА ПРОСТОРОТ

за изградба на водоснабдителен систем во населените места Љубанци и Љуботен

ОПШТИНА БУТЕЛ

КОИ ПРОИЗЛЕГУВААТ ОД ПРОСТОРНИОТ ПЛАН НА РЕПУБЛИКА МАКЕДОНИЈА

Барател: Општина Бутел

Тех.бр. Y16324

Раководител на задачата
Владимир Кузмановски, д.е.к.

Контролирал
м-р Весна Мирчевска Димишковска, д.и.з.ж.с.
/ Раководител на одделение за спроведување на просторни планови /

Агенција за планирање на просторот

Директор

_____

м-р Андријана Андреева, д.и.а

Скопје, април 2024

УСЛОВИ ЗА ПЛАНИРАЊЕ НА ПРОСТОРОТ

за изградба на водоснабдителен систем во населените места Љубанци и Љуботен
ОПШТИНА БУТЕЛ

На седницата одржана на 11.06.2004 година, Собранието на Република Македонија, го донесе Просторниот план на Република Македонија како највисок, стратешки, долгорочен, интегрален и развоен документ, заради утврдување на рамномерен и одржлив просторен развој на државата, определување на намената, како и уредувањето и користењето на просторот.

Со Просторниот план се утврдуваат условите за хумано живеење и работа на граѓаните, рационалното управување со просторот и се обезбедуваат услови за спроведување на мерки и активности за заштита и унапредување на животната средина и природата, заштита од воени дејствија, природни и технолошки катастрофи.

Со донесувањето на Планот се донесе и Закон за спроведување на Просторниот план на Република Македонија ("Службен весник на Република Македонија", број 39/2004).

Со Законот се уредуваат условите начините и динамиката на спроведувањето на Просторниот план, како и правата и одговорностите на субјектите во спроведувањето на Планот.

Законот за спроведување на Просторниот план на Република Македонија, се заснова врз следните основни начела:

- јавен интерес на Просторниот план на Република Македонија;
- единствен систем во планирањето на просторот;
- јавност во спроведувањето на Просторниот план;
- стратешкиот карактер на просторниот развој на државата;
- следење на состојбите во просторот;
- усогласување на стратешките документи на државата и сите зафати и интервенции во просторот;
- **координација на Просторниот план на Република Македонија, со другите просторни и урбанистички планови и другата документација за планирање и уредување на просторот**, како и со субјектите за вршење на стручни работи во спроведувањето на Планот.

Спроведувањето на Планот подразбира задолжително усогласување на соодветните стратегии, основи, други развојни програми и сите видови на планови од пониско ниво, со Просторниот план.

Според член 4 од овој Закон, Просторниот план, се спроведува со изготвување и донесување на просторни планови на региони, просторни планови на подрачја од посебен интерес, просторен план на општина, на општините во градот Скопје и на Градот Скопје, како и со **урбанистички планови за населените места** и друга документација за планирање и уредување на просторот, предвидена со закон.

За изработка и донесување на плановите од став 2 на овој член, Министерството надлежно за работите на просторното планирање, издава **Решение за Услови за планирање на просторот.**

Условите за планирање на просторот, според овој Закон, содржат општи и посебни одредби, насоки и решенија од планската документација од повисоко ниво и графички прилог или прилози кои ги прикажуваат решенијата на Планот.

Во конкретниот случај, **Условите за планирање на просторот се наменети за изградба на водоснабдителен систем во населените места Љубанци и Љуботен во Општина Бутел. Должината на трасата изнесува приближно 7,4 km и ги опфаќа катастарските општини: КО Радишани, КО Љуботен, КО Љуботен-вон град, КО Љубанци и КО Љубанци-вон град, Општина Бутел. Резервоарите на водоснабдителниот систем се поставени на дел од КП 1227, КО Радишани, дел од КП 2096, дел од КП 2172, КО Љубанци вон град и дел од КП 114, КО Љуботен-вон град, Општина Бутел.**

Видот на планската документација да се усогласи со Законот за урбанистичко планирање и Правилникот за урбанистичко планирање.

Условите за планирање треба да претставуваат влезни параметри и насоки при планирањето на просторот на населбата и поставување на планските концепции и решенија по сите области релевантни за планирањето на просторот, обработени во согласност со Просторниот план на Република Македонија.

Основни определби на Просторниот план на Република Македонија

Основната **стратешка определба** на Просторниот план на Републиката е остварување на повисок степен на вкупната функционална интегрираност на просторот на државата, како и **обезбедување услови за значително поголема инфраструктурна и економска интеграција со соседните и останатите европски земји**.

Остварувањето на повисок степен на интегрираност на просторот на Републиката подразбира **намалување на регионалните диспропорции**, односно квалитативни промени во просторната, економската и социјалната структура. Во инвестиционите одлуки, стриктно се почитуваат локациите, техно-економските и критериумите за заштита на животната средина, кои се усвоени на национално ниво. Една од основните цели на Просторниот план се однесува на штедење, рационално користење и заштита на природните ресурси, искористување на погодностите за производство **и лоцирање на активности на простори врзани со местото на одгледување или искористување**.

Меѓу приоритетните определби на Просторниот план е **заштитата на земјодел-ското земјиште, а особено стриктното ограничување на трансформацијата на земјиштето од I - IV бонитетна класа за неземјоделско користење, како и зачувување на квалитетот и природната плодност на земјиштето.**

Во напорите за унапредување на квалитетот на живеењето во Републиката, посебно тежиште се става на **унапредувањето и заштитата на животната средина.** Состојбата на животната средина и еколошките барања се битен фактор на ограничување во планирањето на активностите, заради што е неопходна процена на влијанијата врз животната средина. Посебно значење имаат заштитата и промоцијата на вредните природни богатства и поголемите подрачја со посебна намена и со природни вредности, важни за биодиверзитетот и квалитетот на животната средина, како и заштитата и промоцијата, или соодветниот третман на културното богатство согласно со неговата културолошка и цивилизациска важност и значење.

Местоположба на локацијата и ружа на ветрови

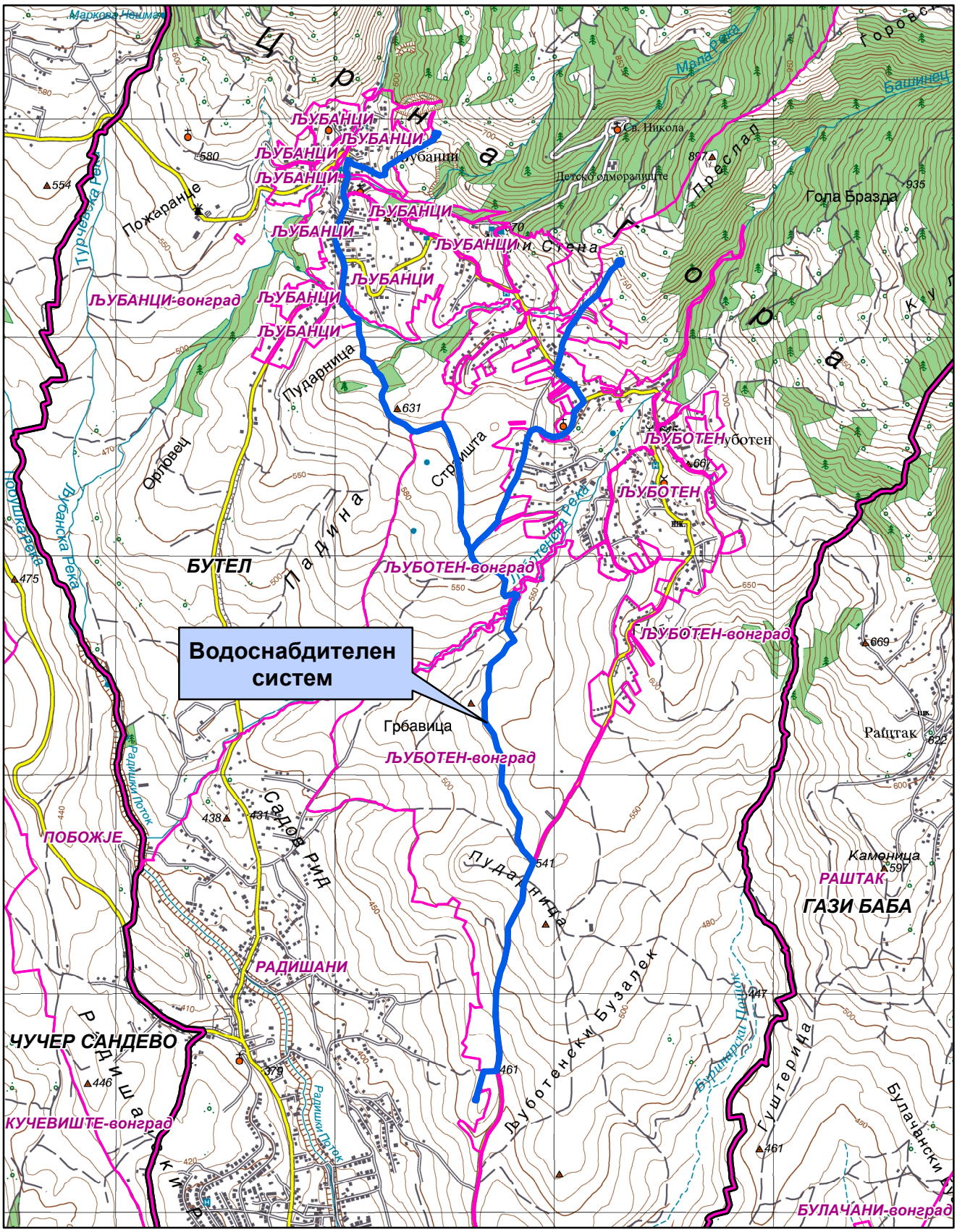

0 0.375 0.75 1.5 Km

1:25,000

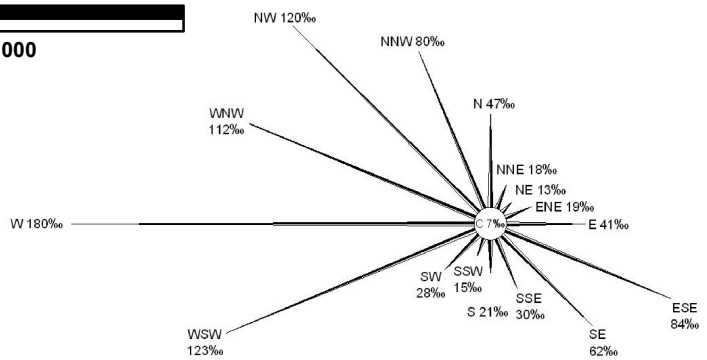

Општинска граница

Катастарска граница

Природни и климатски карактеристики

Природните карактеристики на едно подрачје претставуваат збир на вредности и обележја создадени од природата, без учество и влијание на човекот. Тие ги опфаќаат: географската и геопрометната положба на подрачјето, релјефните карактеристики, геолошки, педолошки, хидрографски, сеизмички, климатски и др.

Предметната локација за изградба на водоснабдителен систем во населените места Љубанци и Љуботен во Општина Бутел се наоѓа на надморска височина од 470-660 метри.

Геотектонски и инженериско-геолошки карактеристики

Од тектонски аспект, Скопската Котлина претставува депресија, ограничена од сите страни со ридски и планински терени кои се изградени од карпи со различна старост, почнувајки од камбриум па се до неоген. За разлика од нив, самата депресија е изградена од неогено-квартерни седименти, при што од неогени седименти се изградени ритчестите терени во депресијата, а од квартерните седименти се изградени алувијалните и алувијално-пролувијалните наслаги по течението на Вардар и нејзините притоки.

Скопското епицентрално подрачје припаѓа на Вардарската сеизмогена зона која е дефинирана со најмобилната тектонска единица во Балканскиот регион - Вардарската зона, во која што алпските орогени процеси биле многу изразити, а истите продолжуваат и во неотектонската етапа.

Скопското епицентрално подрачје се наоѓа во зоната на вкрстување на раседите од Вардарски правец и од правец исток-запад. Овие раседи доминантно се карактеризираат со вертикално, меѓутоа и хоризонтално поместување од лева насока. Епицентралното подрачје Скопје е формирано во геодинамички услови на компресија од исток-североисток и дилатација долж правецот север-северозапад. Според очекуваните сеизмички интензитети оваа локација се наоѓа на границата на зоната изложена на потреси од 8 до 9^0 по Меркалиевата скала.

Клима

Ова подрачје е под влијание на континентална **средоземна клима**. Тука се судруваат континенталната клима од север и медитеранската од југ, чие влијание е ослабено. Основни карактеристики се остри и влажни зими како и суви и жешки лета.

Теренот е изложен на западниот (W) и западно југозападниот (WSW) ветар. Со најголема честина е западниот ветар од 180‰ и со брзина од 2,6m/s, па западно југозападниот (WSW) ветар со честина од 123‰ и со брзина од 2,7m/s, северозападниот (NW) со честина од 120‰ и брзина од 4,2m/s, западно северозападниот (WNW) 112‰ и брзина од 3,0m/s, источен југоисточен (ECE) 84‰ и брзина од 2,8m/sek, север северозапад (NNW) 80‰ и брзина од 3,7m/s, југоисточен 62‰ и брзина од 2,2m/s и источниот со честина од 41‰ и брзина од 2,8m/s. Другите правци се со помала честина, а најмала е тишината со 7‰. Температурите на воздухот се со идентични вредности како во целото Скопско Поле, минимални се во јануари, а максимални во јули со тоа што поради поголемата проветреност маглите се појавуваат просечно околу 22 денови и се карактеристични утринските мразеви до крајот на април. Просечниот атмосверски притисок на годишно ниво изнесува

981,4HPa. Вкупните просечни годишни врнежи се движат околу 446,4mm со максимум во ноември мај и јуни. Сушниот период трае од јули до септември со честа појава на сушни периоди подолги од 60 дена. Просечен број на ведри денови во текот на годината има 83, а тмурни денови 91. Релативната влажност на воздухот изнесува 67%.

Просечна годишна температура изнесува 12,7^{0}C, просечната годишна максимална температура 18,1^{0}C, а минималната 7,1^{0}C. Апсолутно максимална температура е измерена на 24.07.2007 год. и изнесувала 43,4^{0}C, а апсолутно минимална температура изнесувала -21^{0}C на 13.01.1985 год.

Податоците се од мерна станица Зајчев Рид.

Економски основи на просторниот развој

Концептот на планиран развој и просторна разместеност на производните и услужни дејности во "Просторниот план на Република Македонија" се темели на дефинираните цели на економскиот развој во "Националната стратегија на економскиот развој", определбите за рационално користење на потенцијалите и погодностите на развојот, поставеноста на системот на населби, како и политиката за порамномерна и порационална просторна организација на економските дејности.

Според економската структура, фазата од развојот во која се наоѓа економијата, степенот на расположивоста на факторите, економските состојби и економската позиција на Државата во светот, идниот развој на македонската економија е детерминиран од насоките и комбинацијата на инвестициите со другите развојни фактори.

Концепцијата на просторната организација на производните и услужни дејности поаѓајќи од објективните фактори, пазарните услови, доминацијата на приватната сопственост во економскиот систем и одлуките на државните и локалните органи, се остварува како комбинација на концентрацијата на стопанството на одделни места и дисперзија во просторот кои се комплементарни приоди во развојот и просторната разместеност на економските дејности.

Со развојот на економијата и со агломерирањето на населението во просторот, се формираат центри-полови на развојот како што се Градот Скопје со гравитационо влијание врз просторот за кој се наменети Условите за планирање.

Половите на развој ги формираат оските на развојот условени од географските карактеристики на просторите, т.е. релјефот, теченијата на реките, потоа деловните односи, комуникациите, како и изградените инфраструктурни системи и стопански капацитети.

Со Просторниот план на Република Македонија дефинирани се пет оски на развој од кои релевантна за Општината на чиј простор се наоѓа локацијата за која се наменети Условите за планирање е развојната оска "Север-Југ" која минува по средината на територијата на земјата. Таа го следи од Скопје на југ течението на реката Вардар. Формирана е историски во текот на целиот XX век, па и порано, а на југ, преку границата стигнува до Солун. По Првата светска војна таа продолжи и на север, па се спои со оската по течението на реката Морава. Денес, на територијата на земјата ги поврзува градовите: Куманово - Скопје - Велес - Неготино (и Кавадарци) -

Демир Капија - Валандово - Гевгелија. На север од Скопје има и еден крак до Приштина. Какви промени и да се случат, во наредните децении оваа оска ќе остане главна.

Развојните оски имаат значајна улога во просторната организација, а во прв ред за модернизација на патиштата, за изградбата на далекуводи, гасоводи и т.н., со што ќе се создадат предуслови за поттикнување на развојот на вкупната економија во Регионот и интегрален просторен развој на Државата.

При спроведувањето на стратегијата за организација и користење на просторот за производните и услужни дејности, решенијата во просторот треба да овозможат поголема атрактивност на просторот, **заштита на природните и создадени ресурси и богатства**, сообраќајно и информатичко поврзување, **локациона флексибилност** и почитување на објективните фактори на развојот.

Изградбата на водоснабдителен систем во населените места Љубанци и Љуботен во Општина Бутел ќе биде во функција на развој на економските активности во локалната економија.

Според определбите на Просторниот план, идниот развој и разместеност на производните и услужни дејности треба да базира на одржливост на економијата применувајќи ги законитостите на пазарната економија и релевантната законска регулатива од областа на заштитата на животната средина, особено превенција и спречување на негативните влијанија на производните процеси и технологии врз животната и работна средина.

Користење и заштита на земјоделско земјиште

Зачувувањето, заштитата и рационалното користење на земјоделското земјиште е основна планска определба и главен предуслов за ефикасно остварување на производните и другите функции на земјоделството, а конфликтните ситуации кои ќе произлегуваат од развојот на другите стопански и општествени активности ќе се решаваат врз основа на критериуми за глобална општествено-економска рационалност и оправданост со што ќе се постигнат следните зацртани цели:

- Запирање на тенденциите на прекумерна и стихијна пренамена на плодните површини во непродуктивни цели;
- Зголемување на продуктивната способност на земјоделското земјиште и подобрување на структурата на обработливите површини во функција на поголемо производство на храна;
- Привремено или трајно исклучување од процесот на производство на храна на терените каде концентрацијата на токсични материи од сообраќајни коридори во земјиштето, воздухот и водата се над дозволените норми;
- Рекултивирање и враќање на деградираното земјиште во земјоделска намена со мелиоративни и агротехнички зафати;
- Искористување на компаративните предности и погодности на одделни подрачја и стопанства за повисок степен на финализација и задоволување на потребите на преработувачките капацитети и нивна ориентација кон извоз;

- Обезбедување на материјални и други услови за дефинирање и реализација на програмата за реонизација на земјоделското производство поради рационално искористување на сите природни ресурси, човечки потенцијали и индустриско-преработувачки капацитети;
- Примена на мерки за одржлив развој, кои подразбираат: поголема употреба на природни ѓубрива, контролирана употреба на вештачки ѓубрива во склад со потребата на растенијата односно врз основа на стручни анализи, употреба на т.н еколошки ѓубрива, примената на т.н. систем капка по капка.

Согласно Просторниот план на Република Македонија просторот на Републиката е поделен во **6 земјоделско стопански реони и 54 микрореони. Предметната локација припаѓа на Скопско-Кумановскиот земјоделско стопански реон со 14 микрореони.**

При изработка на планската документација, неопходно е воспоставување и почитување на ефикасна контрола на користењето и уредувањето на земјиштето и утврдување на нормите и стандарди за градба. Меѓу приоритетните определби на Просторниот план е заштитата на земјоделското земјиште, а особено стриктното ограничување на трансформацијата на земјиштето од I-IV бонитетна класа за неземјоделско користење, како и зачувување на квалитетот и природната плодност на земјиштето.

Пренамената на земјоделското земјиште се регулира со Законот за земјоделско земјиште. Доколку при изработка на урбанистичко планската документација се зафаќаат нови земјоделски површини надлежниот орган за одобрување на планските програми веднаш по заверка на истите, до Министерството за земјоделство, шумарство и водостопанство поднесува барање за согласност за трајна пренамена на земјоделско земјиште во градежно.

Водостопанство и водостопанска инфраструктура

Согласно Просторниот план на РМакедонија планирањето и реализирањето на активностите за подобрување на условите за живот треба да се во корелација со концептот за одржлив развој, кој подразбира рационално користење на природните и создадените добра. Одржливиот развој подразбира користење на добрата во мерка која дозволува нивна репродукција, усогласување на развојните стратегии и спречување на конфликти во сите области на живеење. Во развојот на водостопанството и водостопанската инфраструктура мора да се запази концептот на одржлив развој кој е насочен кон рационално користење на водата. Стратегијата за користење и развој на водостопанството е условена од фактот дека Републиката е сиромашна со вода. Колку водите во одреден простор може да се сметаат за „воден ресурс" зависи од можноста за нивно искористување, односно од можноста за реализирање на водостопански решенија со кои водите ќе се искористат за покривање на потребите од вода за населението, земјоделството, индустријата и за заштитата на живиот свет.

Со Просторниот план на Република Македонија на територијата на Републиката дефинирани се 15 водостопански подрачја (ВП): „Полог", „Скопје", „Треска", „Пчиња", „Среден Вардар", „Горна Брегалница", „Средна и Долна

Брегалница", „Пелагонија", „Средна и Долна Црна", „Долен Вардар", „Дојран", „Струмичко Радовишко", „Охридско - Струшко", „Преспа" и „Дебарско".

Просторот за изградба на водоснабдителен систем во населените места Љубанци и Љуботен во Општина Бутел припаѓа на водостопанското подрачје (ВП) „Скопје", кое го опфаќа сливот на реката Вардар од водомерниот профил „Радуша" до вливот на реката Пчиња во р. Вардар. Ова ВП ги опфаќа сливовите на водотеците Маркова Река, Кадина Река, Лепенец и Серава. Со ова ВП сливот на реката Треска не е опфатен.

За целосно искористување на хидроенергетскиот потенцијал на површинските водотеци во ВП „Скопје", се предвидува изградба на акумулациите Палиград и Гомалево на Кадина Река и Бразда на Кучевишка Река.

Согласно Просторниот план на Република Македонија основна цел во управувањето со водите **е континуирано обезбедување на квалитетна вода за водоснабдување на населението и целосно покривање на населените места со водоснабдителни мрежи**. Изградбата на водоснабдителниот систем за населените места Љубанци и Љуботен претставува реализација на **планските определби за развојот на водостопанството за максимално користење на изворниците за вода и изградба на водостопански објекти со кои ќе се овозможи поголем број на корисници да се снабдуваат со квалитетна вода. Исто така со изградбата на водоснабдителниот систем ќе се реализира една од основните определби во управувањето со водите за обезбедување на вода со висок квалитет за водоснабдување на населението во Републиката.**

Трасата на водоснабдителниот систем поминува низ Љуботенска Река, при изработката на документацијата и нејзината реализација да се предвидат и применат мерки со кои ќе се заштити времениот водотек од појава на ерозија, порои и лизгање на земјиштето, односно да се избегнува деградирање на просторот преку сечење на дрва, уништување на вегетацијата, менување на пејзажот и сл.

Енергетика и енергетска инфраструктура

Од аспект на **енергетиката и енергетската инфраструктура** со Просторниот план на Р.Македонија се дефинираат состојбите, потребите и начините на задоволување на потрошувачката на разните видови на енергија во Републиката. При тоа приоритет се дава на намалување на увозната зависност на енергенти и енергија, односно задоволување на потрошувачката со домашно производство.

Според статистичките податоци последниве години во Републиката над 30% од потрошената електрична енергија е од увозно потекло за што се одвојуваат големи девизни средства. Зголемената потрошувачка на енергетски горива ја наметнува потребата од подобрувањето на енергетската ефикасност. Европската регулатива "Европа 2020" за паметен, одржлив и сеопфатен развој предвидува мерки за намалување на емисиите на издувни гасови, зголемување на користењето на обновливи извори на енергија и зголемување на енергетската ефикасност. Имплементирањето на овие мерки, ќе придонесе за подобра односно поквалитетна иднина за следните генерации, отворање на нови работни места, а истовремено се обезбедуваат услови за одржлив развој. Со рационално искористување на

енергетските извори им се овозможува на идните генерации да имаат ресурси за сопствен раст и развој.

Размената на електрична енергија помеѓу балканските електроенергетски системи (чии земји најчесто се увозници) е многу значаен фактор за натамошниот развој. Електроенергетските системи на балканските земји треба да бидат поврзани со конективни водови кои што нема да преставуваат тесно грло во трансмисија на потребните количини на електрична моќност. Републиката досега има 400 kV конективни водови со Грција (кон Солун и Лерин) и Косово (Косово-Б) и кон Бугарија (Црвена Могила) а во план е градбата на вод кон Албанија. Планираната, со Просторниот план на РМ, траса на водот од Скопје5 кон Србија е сменета и изграден е водот Штип-Србија.

Низ локацијата за изградба на водоснабдителен систем во населените места Љубанци и Љуботен во Општина Бутел, минува постојниот 400kV преносен вод Скопје5-Урошевац (Косово) заради што при изработка на урбанистичката и проектна документација треба да се почитува: "Мрежните правила за пренос на електрична енергија" (Службен лист на РМ бр.303/2021 год.).

Гасовод

Природниот гас, со сегашната потрошувачка, малку е застапен во енергетскиот сектор во Државата. Со негова зголемена употреба се воведува еколошки поприфатливо гориво кое со својот хемиски состав и висока калорична моќ, претставува одлична замена за нафтата, нејзините деривати, јагленот и другите цврсти и течни горива. Природниот гас испушта помалку штетни материи во однос на другите енергенти, заради што аерозагадувањето е сведено на минимум.

Изграденият крак Жидилово-Скопје е дел од меѓународниот транзитен гасоводен систем Русија-Романија-Бугарија-С.Македонија. Се планира во идниот период доизградба на гасоводната мрежа во Републиката и поврзување со мрежите на соседните држави што ќе овозможи зголемување на сигурноста во снабдувањето на сите региони во Државата, но и урамнотежување на потрошувачката во текот на целата година.

Во Скопје изградени се две главни мерно-регулациони станици (МРС): Скопје-север и Скопје-југ.

Постојната изградена магистрална гасоводна мрежа кон МРС Скопје-север минува на 3,2km јужно од оваа локација.

Се планира проширување на гасоводната и поврзување на гасоводот со Косово, а трасата на овој планиран гасовод ќе минува на 2,4km југо-западно од оваа локација.

Население

Утврдувањето на концептот на просторната организација, уредувањето и користењето на територијата на Републиката, а во контекст на тоа и стопанската структура, зависи од развојот, структурните промени и просторната дистрибуција на **населението**.

Врз основа на прогноза за бројот, структурата, темпото на растежот, критериумите за разместување и подвижноста, треба да се покаже просторно-

временската компонента на остварување на идната организација и уредување преку демографскиот аспект.

Демографските проекции, кои на планирањето му даваат нова димензија, покажуваат или треба да покажат, како во иднина ќе се формира населението, неговиот работен контингент (работна сила) и домаќинствата и како треба да придонесат кон сестрано согледување на идната состојба на населението како производен дел, потрошувач и управувач - креатор.

Тргнувајќи од определбата дека **популациската политика преку систем на мерки и активности** треба да влијае врз природниот прираст, се оценува дека за обезбедување на плански развој и излез од состојбата на неразвиеност се наметнува водењето активна популациска политика во согласност со можностите на социо-економски развој на Републиката. Во овие рамки треба да се води единствена популациска политика со диференциран пристап и мерки по одделни подрачја, со цел да се постигне **оптимализација во користењето на просторот и ресурсите,** хуманизација на условите за семејниот и општествениот живот на населението, намалување на миграциите, како и создавање на услови за порамномерен регионален развој на Републиката.

Како демографска рамка, населението е значајна категорија која треба да се има во предвид при апроксимацијата на потенцијалните работни ресурси и потенцијалните потрошувачи и корисници на сите видови услуги.

Урбанизација и мрежа на населби

Урбанизацијата како сложен, динамичен процес треба да претставува основна рамка и влијателен фактор во насочувањето на долгорочниот просторен развој на Република Северна Македонија.

Основните плански определби за развој на населбите во планскиот период се залагаат за сеопфатен и значително порамномерно распределен просторен развој кој, во најголем дел, ќе се одвива во рамките на полицентричен, хиерархиски избалансиран систем на населени места. Во таквиот систем посебен акцент се става на забрзаниот развој на помалите урбани и рурални населби, особено оние во градските опкружувања, како и населбите од ридско-планински, карактер, погранични и недоволно развиени населби.

Насоките на Просторниот план се залагаат за:

- зголемено ниво на функционална и комунална опременост и планско уредување на селските населби, подобрување на локалната **инфраструктура** и ефикасна комуникациска поврзаност со центрите од повисоко ниво;
- создадавање на услови за рехабилитација и афирмирање на руралниот начин на живеење преку **инфраструктурно екипирање** на селските населби и ефикасно сообраќајно и комуникациско поврзување.

Иницијативата **за изградба на водоснабдителен систем во населените места Љубанци и Љуботен во Општина Бутел,** би требало да предизвика позитивни импулси и ефекти врз целото непосредно окружување од аспект на повисока организација, **инфраструктурна опременост** и уреденост на просторот со

максимално почитување и вградување на нормативите и стандарди за заштита на животната средина.

Просторниот план во делот на населби и систем на населби се залага за премин од квантитативна во квалитативна фаза на урбанизација во која ќе бидат интензивирани позитивните промени во просторно-физичкиот и функционален развој на неселените места и инфраструктурната екипираност на просторот.

Домување

Во Просторниот план на Република Северна Македонија, функцијата **домување** е детерминирана како една од основните функции во населбите, најголем потрошувач и корисник на просторот, основна содржина на населбите и основен елемент на просторното и урбанистичко планирање. Домувањето општо, а станбената изградба посебно е битна компонента на социјалниот и општествениот развој, организација и уредување на просторот и подигнување на животниот стандард на населението.

Основните цели на домувањето се во функција на оптимална проекција на станбениот простор, а се однесуваат на:

- Обезбедување стан за секое домаќинство,
- Подобрување на станбениот стандард во поглед на површина, број на соби, градежни карактеристики и комунална опременост на становите;
- **Изградба на адекватна инфраструктура во функција на поквалитетен стандард на домување;**
- Обнова, реконструкција и ревитализација на стариот станбен фонд, заради подобрување на условите за домување и подигање на квалитетот на станбениот фонд;
- Замена на субстандардниот станбен фонд;
- Организирање на становите како хумано уредени простори со соодветни придружни објекти за деца и возрасни;
- Обезбедување поволни финансиски услови за решавање на станбениот проблем, преку одобрување поволни кредитни услови за станбена изградба;
- Користење на градежни материјали без негативни влијанија врз квалитетот на водите;
- Изнаоѓање модуси и дефинирање на критериуми за надминување на појавата на бесправна изградба.

Со обезбедување на соодветна *комуналната опременост* на становите (опременост со основни инсталации) и изградба на адекватна инфраструктура во зоните со намена **домување** ќе се третираат и правилно доведуваат водите од резервоарот.

Иницијативата **за изградба на водоснабдителен систем во населените места Љубанци и Љуботен во Општина Бутел, ќе биде во контекст на овозможување на поквалитетен стандард на домување преку изградба на соодветен водоснабдителен систем.** Количината на потребното снабдување со

вода во зоните на домување се базира на бројот на население и станбениот фонд во населбите кои се приклучуваат на овој водоснабдителен систем. Се препорачува обезбедување на соодветна комунална опременост на становите (опременост со основни инсталации) и изградба на адекватна инфраструктура во зоните со **намена домување** за правилно третирање на водите од мрежата.

Јавни функции

Организацијата на јавните функции, согласно планираната мрежа на населби, поаѓа од постојната мрежа на јавните функции во регионот под претпоставка дека идниот развој на истите ќе се развива во согласност со економските, институционалните и други промени во него.

Организирање на мрежата на јавните функции овозможува:

- достапност на функциите до сите граѓани во регионот;
- воедначен квалитет на пружените услуги;
- активно учество на граѓаните во организација на работата на јавните функции;
- прилагоденост на програмата на јавните служби на локалните карактеристики како и можност за избор на модалитет и вид на услуга;

Изградбата на водоснабдителен систем во населените места Љубанци и Љуботен во Општина Бутел, е надвор од урбаниот опфат на населбата и на тој дел нема препораки и обврски за организација на јавни функции, што значи дека се исклучени и можностите за било каков конфликт. Со изградбата на **водоснабдителниот систем, ќе се овозможи поквалитено снабдување со вода на објектите од јавни функции**.

Индустрија

Развојот и просторната разместеност на индустријата претставува значаен фактор за поттикнување на развојот на вкупната економија и модернизација на другите области од економскиот и општествениот живот. Ефикасното и успешно спроведување на насоките и определбите за поттикнување на развојот на индустриските дејности и нивно рационално разместување во просторот ги детерминираат позитивните промени и во другите сегменти на економијата: пораст на вработеноста, зголемување на бруто домашниот производ, подобрување на животниот стандард и др.

Врз основа на сознанијата и определбите на "Националната стратегија за економски развој на Република Македонија" (МАНУ, 1997), како и врз основа на досегашниот развој, а особено концептот на одржлив развој, основните насоки и стратешки определби на долгорочниот развој на индустријата се следните: технолошко преструктурирање, извозна ориентација на водечките сектори и гранки; **пошироко воведување и развој на еколошки-просторно прифатливо индустриско производство со развој на штедливи технологии (во однос на природните ресурси, енергијата и горивото и работната сила) и (или) малоотпадни (безотпадни) технологии**; зголемување на ефикасноста на

производството; почитување на инвестиционите критериуми врз база на континуирано планирање и прифаќање на пазарните критериуми на стопанисување; стратегија на разместеност на индустриските капацитети која ја респектира просторната структура на факторите на разместеноста, рационалниот распоред на материјалните производствени фондови, од аспект на вкупниот простор на Републиката и потребите од комплексен развој на одделни територијални единици; развој на малите претпријатија, заради остварување на концептот на децентрализиран развој и разместеност на индустријата.

Развојот на индустријата по одделните општини, особено помалите, се очекува да се остварува со градба на мали, флексибилни капацитети и поголема застапеност меѓу другото и на агроиндустрискиот сектор. Изградбата на водоснабдителен систем во населените места Љубанци и Љуботен во Општина Бутел ќе влијае на поттикнување на развојот на производниот сектор.

Во планскиот период, индустриското производство се очекува да биде застапено во сите општини и да остварува растеж кој ќе придонесе за зголемување на вработувањето, подобрување на условите за живеење на граѓаните на поширокиот простор на земјата.

Индустријата која е водечка стопанска дејност и двигател на развојот на вкупната економија има значајно влијание врз квалитетот на животната средина. Во услови на усвоената развојна парадигма на "одржлив" развој, напорите треба да се насочат кон суштествени промени во стратегијата и политиката за развој и просторна алокација на индустриски гранки засновани на принципите на еколошка заштита. Според филозофијата на одржлив развој, економскиот односно индустрискиот развој и заштитата на животната средина прават единствен систем. Одржливиот развој претставува алтернатива за загрозените природни и создадени вредности и за создавање на хумано општество и окружување. Разрешувањето на конфликтите во овој систем треба да почива на интеракција на релацијата простор и социо-економската компоненета на развојот.

Сообраќај и врски

Комуникациската мрежа на Република С.Македонија, сочинета од повеќе комуникациски потсистеми, е етаблирана преку *системот за сообраќај и врски* врз чија основа, помеѓу другото, се темели и организацијата на просторот на државата. Комуникациските системи во Републиката, кои се од особено значење за развојот на стопанските активности, се очекува да се подобруваат, унапредуваат и да се развиваат во две насоки на развој на комуникациите:

- екстерното поврзување на државата (стратешки коридори);
- интерното поврзување во државата (регионални и локални потреби).

Основа за *екстерното поврзување* на државата се дефинираните комуникациски коридори согласно меѓународните конвенции и препораки, што воедно се и основа за ориентација кон европските и балканските определби за економски и технолошки комуникации, што е од особено значење за извозот.

Основата за *интерното поврзување* во државата односно планирање и развој на патната мрежа на Државата се базира на категоризација на патиштата, на стратешки дефинирани меѓународни коридори за патен сообраќај, на досега изградената европска патна мрежа-ТЕМ со "Е" ознака на патиштата, на досега изградената магистрална и регионална патна мрежа, како и на определбите од долгорочната стратегија за развој.

Мрежата на патишта *"Е"* ознака што ги дефинира меѓународните коридори за патен сообраќај низ Републиката се: *Е-65, Е-75, Е-850, Е-871.*

Според Просторниот план на Република Македонија, автопатската и магистрална патна мрежа релевантна за предметниот простор е:

- **Е-65** што се поклопува со делови од магистралните патишта М-3, М-4 и М-5 - (СР-Блаце-Скопје-Тетово-Кичево-Требеништа-Охрид-Битола-Меџитлија-ГР) - коридор за патен сообраќај во насока север-југ;
- **М-4** - (АЛ-Ќафа Сан-Струга-Кичево-Скопје-Миладиновци-М-1).

Врз основа на „Одлуката за категоризација на државните патишта" овој магистрален патен правец се преименува со ознаката:

- **А2** - Граница со Бугарија - ГП Деве Баир - Крива Паланка - Страцин - Романовце - Куманово - Миладиновце - обиколница Скопје - Тетово - Гостивар-Кичево - Требениште - Струга - граница со Албанија - ГП Ќафасан.

Во идната патна мрежа на Републиката, основните патни коридори ќе ги следат веќе традиционалните правци во насока север-југ (коридор 10), односно исток-запад (коридор 8), што се вкрстосуваат во просторот помеѓу градовите: Скопје, Куманово и Велес. На тој начин дел од магистралните патишта во Републиката ќе формираат три основни патни коридори, што треба да се изградат со технички и експлоатациони карактеристики компатибилни со системот на европските автопатишта (ТЕМ):

- север-југ: М-1 (Србија - Куманово - Велес - Гевгелија - Грција),
- исток-запад: М-2 и М-4 (Бугарија-Крива Паланка-Куманово-Скопје-Тетово-Струга-Албанија и крак Скопје - Србија),
- исток-запад: М-5 (Бугарија - Делчево - Кочани - Штип - Велес -Прилеп - Битола - Ресен - Охрид- Требениште - М4 (крак Битола -граница со Грција).

На автопатската и магистралната патна мрежа се надоврзуваат *регионалните патишта*, што заедно со локалните категоризирани патишта ќе ја сочинуваат патната мрежа на Републиката.

Релевантен регионален патен правец за предметната локација, според Просторниот план на Република Македонија, влегува во групата на регионални патишта "Р2" и е со ознака:

- **Р2239** –(Стенковец – врска со А2/А4-Бродец-Танушевци-граница со Косово).

Динамиката за реализација на мрежата, што ќе овозможи целосно опслужување на Републиката, ќе биде во функција на сообраќајните потреби (очекуваниот обем на сообраќајот), потребите за интеграција во европскиот патен систем, како и економската моќ на државата, а трасите на меѓународните и магистралните патишта, задолжително ќе поминуваат надвор од населените места

и се предлага да се решаваат со денивелирано вкрстосување со останатата патна мрежа.

При изработка на планската документација од аспект на безебедноста во Патниот сообраќај, да се почитува релевантната законска регулатива од областа на Сообраќајот, како и важечките Законски и подзаконски акти кои ја допираат оваа област.

Железнички сообраќај: Концепцијата за развој на *железничкиот систем* базира на потребата за модернизација и проширување на железницата во целина, како и поврзување на железничката мрежа на Републиката со соодветните мрежи на Република Бугарија и Република Албанија.

Железничката мрежа на Републиката, во планскиот период, треба да ја сочинуваат: магистрални железнички линии од меѓународен карактер, регионални линии и локални линии.

Магистрални железнички линии од меѓународен карактер:

- СР- Табановце-Скопје-Гевгелија-ГР ..... 213,5 km
- СР - Блаце-Скопје ..... 31,7 km
- СР -Кременица-Битола-Велес ..... 145,6 km
- БГ -Крива Паланка-Куманово ..... 84,7 km
- АЛ-Струга-Кичево-Скопје ..... 143,0 km

Покрај постојните врски Табановце и Блаце на север, односно Гевгелија и Кременица на југ, ќе се изврши и соодветно поврзување на исток кон Република Бугарија, односно на запад кон Република Албанија, со што ќе се овозможи целосно интегрирање на македонскиот железнички систем со соодветните системи на соседните држави.

Во планскиот период меѓудругото, се очекува развој на интегралниот транспорт, односно техничко-технолошкото доопремување на Македонските железници за извршување на задачите и за вклучување во меѓународниот сообраќај, што е во согласност со стратегијата на развојот на железничкиот сообраќај и со реалните можности на Државата.

Воздушен сообраќај: Воздушните патишта во Државата се интегрален дел од европската мрежа на воздушни коридори со ширина од 10 наутички милји во кои контролирано се одвиваат прелетите над територијата на државата.

Примарната аеродромска мрежа треба да ја сочинуваат вкупно 4 аеродроми за јавен воздушен сообраќај, и тоа во Скопје, Охрид, Струмица и Битола. Аеродромот во Скопје е оспособен за прием и опрема на интерконтинентални авиони, аеродромот во Охрид е реконструиран во повисока-II категорија, а новите аеродроми што се предвидуваат во Струмица и Битола се предвидени да бидат со доминантна намена за карго транспорт на стоки.

Секундарната аеродромска мрежа се предлага да ја сочинуваат сегашните 5 реконструирани и технички доопремени спортски аеродроми и вкупно 15 аеродроми за стопанска авијација, од кои 7 нови. Покрај тоа треба да се уредат и околу 20 терени за дополнителен развој на воздухопловниот спорт и туризам во согласност со меѓународните прописи за ваков вид на аеродроми.

Радиокомуникациска мрежа и антенски системи

Радиокомуникациска мрежа е јавна електронска комуникациска мрежа со која се обезбедува емитување, пренос или прием на знаци, сигнали, текст, слики и звуци или други содржини од каква било природа преку радиобранови. Основни елементи на примопредавателниот систем се: антените, антенските столбови, водови, засилувачи и друго.

Јавните електронски комуникациски мрежи треба да се планираат, поставуваат, градат, употребуваат и слично под услови утврдени со Законот за електронските комуникации, прописите донесени врз основа на него, прописите за просторно и урбанистичко планирање и градење, прописите за заштита на животната средина, нормативите, прописите и техничките спецификации содржани во препораките на Европската Унија.

Изложеноста на јавноста на нејонизирачко електромагнетно зрачење со пуштањето во работа на антенски систем не треба да ги надминува вредностите пропишани со Упатството за гранични вредности при изложеност на нејонизирачко зрачење издадено од Меѓународна комисија за заштита од нејонизирачко зрачење (ICNIRP – International Commission on Non-Ionizig Radiation Protection). Агенцијата за електронски комуникации врши контрола со мерење на нејонизирачкото електромагнетно зрачење, со цел да ја утврди усогласеноста на антенските системи со граничните вредности.

Оператори на мобилната телефонија во Републиката се: М-Телеком, А1 Македонија, Телекабел и Лајкамобајл. Тие во своите секојдневни развојни активности вршат:

- Квалитетно мрежно покривање со мобилен сигнал на:
  - региони, општини, населени места,
  - подрачја од јавен интерес (културно-историски, спортски, стопански, индустриски, погранични зони и др.),
  - сообраќајна и транспортна инфраструктура.
- Подготовка на проекти за развој на мрежата согласно постоечката инфраструктура на теренот.
- Усогласување на развојните планови со одделни институции на државата (министерства, управи и сл.).

Овој регион покриени е со сигнал на мобилна телефонија на мобилните оператори.

Кабелска електронска комуникациска мрежа - се користи за дистрибуција на јавни електронски комуникациски услуги до крајниот корисник. Пристапниот дел на мрежата е изграден од кабли (од бакарни парици, коаксијални, хибридни коаксијално-оптички и/или оптички) и придружни дистрибутивни и изводни точки: канали, цевки, кабелски окна/шахти, надворешни ормари и др.

Јавната кабелска електронска комуникациска мрежа и придружните средства треба да се планираат, проектираат, поставуваат и градат на начин кој нема да ја попречува работата на другите електронски комуникациски мрежи и придружни средства, како ни обезбедувањето на другите електронски комуникациски услуги.

Изградбата на јавните електронски комуникациски мрежи и придружни средства треба да се обезбеди:

- заштита на човековото здравје и безбедност,
- заштита на работната и животната средина,
- заштита на просторот од непотребни интервенции,
- заштита на инфраструктурата на изградените јавни електронски комуникациски мрежи,
- унапредување на развојот и поттикнување на инвестиции во јавните електронски комуникациски мрежи со воведување на нови технологии и услуги, а особено со воведување на следни генерации на јавни електронски комуникациски мрежи.

АД "Македонски Телекомуникации" и останатите оператори за своите корисници обезбедуваат широк опсег на услуги како што се: говорни услуги (вклучувајќи услуги со додадена вредност), услуги за пренос на податоци, пристап до Интернет, мобилни комуникациони услуги, јавни говорници и др. Комуникациските услуги се обезбедуваат врз основа на добро воспоставената електронска комуникациска мрежа со примена на најсовремени технологии.

Телефонските корисници во ова подрачје во електронско комуникацискиот сообраќај приклучени се преку телефонската централа во **Бутел**.

Операторите на јавна кабелска електронска комуникациска мрежа треба да обезбедат можност за широкопојасен пристап до услуги (broadband) со големи брзини на: 100% од домаќинствата покриени со мрежата на операторот со можност за пристап до јавната комуникациска мрежа со брзина на пренос од 30 Mbps и најмалку 50% од домаќинствата покриени со мрежата на операторот со можност за пристап до јавната комуникациска мрежа со брзина на пренос од 100 Mbps.

Заштита на животната средина

Анализата на влијанијата врз животната средина, како превентива, има за цел да ги идентификува можните проблеми, да ги рационализира трошоците и да направи оптимален избор на мерките за заштита на животната средина. За разлика од "пасивниот" пристап, со кој се применуваат заштитни мерки по настанатиот проблем, што претставува финансиско оптоварување на производителите, давачите на услуги и општеството во целост, превентивната заштита на животната средина се трансформира во елемент на развој и појдовна основа за глобалното управување со животната средина засновано на принципите на одржливиот развој. Одржувањето на континуитет во следењето на состојбите во медиумите и областите на животната средина, дава претстава за трендот на промени кои настанале во текот на подолг временски период на анализираното подрачје, како основа за планирање и предвидување на промените кои би можело да се очекуваат во животната средина во временската рамка на која се однесува планскиот документ.

Анализите на начинот на изведба, активностите кои би се одвивале на просторот за изградба на водоснабдителен систем во населените места Љубанци и Љуботен во Општина Бутел и активностите кои би се превземале во насока на одржување во текот на експлоатациониот период, овозможуваат утврдување на

изворот на евентуалните негативни влијанија врз животната средина во текот на двете фази.

Во периодот на изградба, земјаните активности ќе бидат главен извор на негативно влијание врз животната средина. Во оваа фаза се вклучени следните активности:

Подготвителни активности: во кои се вбројуваат расчистување на локацијата, отстранување на вегетацијата и подготовка на тлото;

Градежни активности: во кои се вбројуваат земјаните активности (усеци, насипи, ископи или набивање на земјиштето и др.) и истите се однесуваат на сите елементи на изведба.

Во текот на изградбата, редовните активности и активностите кои се превземаат во интервентни случаи (инспекција, поправки, замена на делови и сл.) би можеле да имаат негативно влијание врз животната средина. Времените објекти (кампови) кои би служеле како место во кое би престојувале работниците во периодот на извршување и спроведување на активностите, исто така претставуваат потенцијален извор на загадување на животната средина.

Влијанија врз животната средина се одразуваат преку специфичните промени што се јавуваат во сите медиуми на животната средина. Промената на условите само во еден медиум може да предизвика промена во сите останати.

Со цел да се обезбеди заштита и унапредување на животната средина на просторот за изградба на водоснабдителен систем во населените места Љубанци и Љуботен во Општина Бутел, потребно е да се почитуваат одредбите пропишани во законската регулатива од областа на заштита на животната средина и подзаконските акти донесени врз нивна основа.

При реализација на предвидените активности на терен да се внимава да не дојде до искористување на земјиштето на начин и обем со кој би се загрозиле неговите природни вредности. Потенцијалната ерозија на земјиштето треба да се спречи со што е можно побрзо завршување на земјените работи и ископувања и нивно покривање со вегетација. Озеленување на површините во непосредна близина на трасата (со автохтони видови), со цел да се добие разновиден и богат пејзаж во една просторно - естетска и функционална целина.

Да се превземат активности за намалување на бучавата и вибрациите од опремата, со цел да се избегнат негативните ефекти од бучавата и да се почитуваат пропишаните гранични вредности за дозволено ниво на бучава во животната средина.

Помошните и пратечките градежни објекти (магацински објекти за материјали, алати и гориво, и други помошни објекти), кои ќе се користат во фазата на изградба, треба да бидат лоцирани на поголеми растојанија од коритата на водотеците и површините под шуми, квалитетни земјоделски површини, населени места и заштитено и предложено за заштита природно наследство.

Да се следи и контролира присуството на загадувачки материи во воздухот со цел да се одржи квалитетот на воздухот во граници на дозволените нивоа на емисии.

Да се спроведе организирано управување со отпадот со цел да се минимизира негативното влијание врз животната средина, животот и здравјето на луѓето.

Создавачот и/или поседувачот на отпадни материи и емисии ги сноси сите трошоци за санација на евентуално предизвиканите нарушувања во животната средина.

Да се избегне губење, модификација и фрагментација на живеалиштата и прекумерно искористување на природните богатства, со цел да се намалат или целосно елиминираат негативните последици врз стабилноста на екосистемите.

Заштита на природното наследство

Од областа на **заштита на природата** *(природното наследство, природните реткости и биолошката и пределската разновидност)*, документацијата за предметниот простор треба да се усогласи со Просторниот план на Република Македонија, врз основа на режимот за заштита, ќе се организира распоред на активности и изградба на објекти кои ќе се усогласат со барањата кои ги поставува одржливото користење на природата и современиот третман на заштитата.

Особено внимание при заштита на природата, треба да се посвети на начинот, видот и обемот на изградбата што се предвидува во заштитените простори за да се одбегнат или да се надминат судирите и колизиите со инкомпатибилните функции. За таа цел е неопходно почитување на следните принципи:

- Оптимална заштита на просторите со исклучителна вредност;
- Зачувување и обновување на постојната биолошка и пределска разновидност во состојба на природна рамнотежа;
- Обезбедување на одржливо користење на природното наследство во интерес на сегашниот и идниот развој, без значително оштетување на деловите на природата и со што помали нарушувања на природната рамнотежа;
- Спречување на штетните активности на физички и правни лица и нарушувања во природата како последица на технолошкиот развој и извршување на дејности, односно обезбедување на што поповолни услови за заштита и развој на природата;
- Рационална изградба на инфраструктурата;
- Концентрација и ограничување на изградбата;
- Правилен избор на соодветна локација.

Согласно законската регулатива од областа на заштита на природата и подзаконските акти донесени врз нивна основа, потребно е внесување на мерки за заштита на природата при планирањето и уредувањето на просторот и истите треба строго да се почитуваат.

Согласно Студијата за заштита на природното наследство, изработена за потребите на Просторниот план на Република Македонија, на просторот за изградба на водоснабдителен систем во населените места Љубанци и Љуботен во Општина Бутел, нема регистрирано ниту евидентирано природно наследство.

Доколку при изработка на документацијата за предметниот простор или при уредување на просторот се дојде до одредени нови сознанија за природно наследство кое би можело да биде загрозено со урбанизацијата на овој простор, потребно е да се предвидат мерки за заштита на природното наследство:

- Утврдување на границите и означување на сите објекти кои би можеле да бидат предложени и прогласени како природно наследство;
- Забрана за вршење на какви било стопански активности кои не се во согласност со целите и мерките за заштита утврдени со правниот акт за прогласување на природното добро или Просторниот план за подрачје со специјална намена;
- Магистралната и останатата инфраструктура (надземна и подземна) да се води надвор од објектите со природни вредности, а при помали зафати потребно е нејзино естетско вклопување во природниот пејзаж;
- Воспоставување на мониторинг, перманентна контрола и надзор на објектите со природни вредности и преземање на стручни и управни постапки за санирање на негативните појави;
- Воспоставување на стручна соработка со соодветни институции во окружувањето;
- Почитување на начелата за заштита на природата согласно Законот за заштита на природата.

Заштита на културно наследство

Во своето милениумско постоење, човековата цивилизација од праисторијата до денес, на територијата на нашата држава, оставила значајни траги од вонредни културни, историски и уметнички вредности кои го потврдуваат постоењето, континуитетот и идентитетот на македонскиот народ на овие простори.

Просторниот аспект на недвижното културно наследство е предмет на анализа во корелација со долгорочната стратегија на економски, општествен и просторен развој, односно стратегија за зачувување и заштита на тоа наследство во услови на пазарно стопанство.

Републичкиот завод за заштита на спомениците на културата, за потребите на Просторниот план на Републиката, изготви Експертен елаборат за заштита на недвижното културно наследство во кој е даден Инвентар на недвижното културно наследство од посебно значење.

Инвентарот содржи список на регистрирани и евидентирани недвижни културни добра, што подразбира список на недвижните предмети со утврдено својство споменик на културата, односно на недвижните предмети за кои основано се претпоставува дека имаат споменично својство. Тоа се: археолошки локалитети, цркви, манастири, џамии, бањи, безистени, кули, саат кули, турбиња, мавзолеи, конаци, мостови, згради, куќи, стари чаршии, стари градски јадра и други споменици со нивните имиња, локации, блиските населени места, период на настанување и општините во кои се наоѓаат спомениците.

Согласно постоечката законска регулатива, видови на недвижно културно наследство се: споменици, споменични целини и културни предели.

На подрачјето на катастарската општина Љубанци има регистриран со Решение недвижен споменик на културата (Експертен елаборат):

- *Манастир Св. Никола, Љубанци.*

На подрачјето на катастарската општина Љубанци има евидентирани недвижни споменици на културата (Експертен елаборат):

- *Археолошки локалитет "Касановац", Љубанци, доцен среден век;*
- *Археолошки локалитет "Кула", Љубанци, среден век.*

На подрачјето на катастарската општина Љуботен има *регистриран со решение* недвижен споменик на културата (Експертен елаборат):

- *Црква "Св. Никола", Љуботен, 1337 год.*

На подрачјето на катастарската општина Љуботен нема евидентирани недвижни споменици на културата (Експертен елаборат).

На подрачјето на катастарската општина Радишани има *регистрирани со решение* недвижни споменици на културата (Експертен елаборат):

- *Црква Св.Ѓорѓи, Радишани, 19 век;*
- *Црква Св. Никола, Радишани, 16-17 век.*

На подрачјето на катастарската општина Радишани нема евидентирани недвижни споменици на културата (Експертен елаборат).

Во Археолошката карта на Република Македонија[1], која ги проучува предисториските и историските слоеви на човековата егзистенција, од најстарите времиња до доцниот среден век, на анализираното подрачје на катастарските општини евидентирани се следните локалитети:

КО Љубанци: *Љубанци,* осамени наоди од римско време, во урнатините на селската црква откриени се пет фрагменти од римски споменици. Четири од нив се надгробни, а еден е вотивен и е посветен на богот Збелтурд. Сите споменици се со латински натписи.

КО Љуботен: *Јазирци*, осамен наод од римско време,, во непосредна близина на селото откриена е надгобна стела со латински натпис, која денес се чува во лапидариумот на Музејот на Македонија; *Црква,* осамен наод од доцноантичко време, при реконструкција на селската црква посветена на св. Никола пронајден е жртвеник со латински натпис посветен на богот Либар и истиот денес се чува во лапидариумот на Музејот на Македонија.

КО Радишани: Во Селото, осамен наод од римско време; Голем Град (Река), осамен наод од римско време; Радишко, некропола од доцноантичко време.

Според Просторниот план на Р.Македонија, најголем број на цели се однесуваат на третманот и заштитата на културното наследство во плановите од пониско ниво.

При изработка на планска документација од пониско ниво, да се утврди точната позиција на утврдените *локалитети со културно наследство* и во таа смисла да се применат плански мерки за заштита на недвижното наследство:

- задолжителен третман на недвижното културно наследство во процесот на изработката на просторните и урбанистичките планови од пониско ниво заради обезбедување на плански услови за нивна заштита, остварување на нивната културна функција, просторна интеграција и активно користење на спомениците на културата за соодветна намена, во туристичкото стопанство, во малото стопанство и услугите, како и во вкупниот развој на државата;

[1] МАНУ Скопје, 1996 г.

- планирање на реконструкција, ревитализација и конзервација на најзначајните споменички целини и објекти и организација и уредување на контактниот, околниот споменичен простор заради зачувување на нивната културно - историска димензија и нивна соодветна презентација;
- измена и дополнување на просторните и урбанистичките планови заради усогласување од аспект на заштитата на недвижното културно наследство.

Културното недвижно наследство во просторните и урбанистички планови треба да се третира на начин кој ќе обезбеди негово успешно вклопување во просторното и организационо ткиво на градовите и населените места или пошироките подрачја и потенцирање на неговите градежни, обликовни и естетски вредности.

Туризам и организација на туристички простори

Туризмот и угостителството со својата основна функција-прифаќање, сместување и истовремено задоволување на голем број разновидни барања и желби на туристите, влијае врз вкупната економија и развојот на одредена средина, а исто така има изразено влијание и врз просторот во кој ја извршува својата дејност. Туризмот со своето мултиплицирано влијание во процесот на стопанисување, посредно и непосредно, ги вклучува и другите гранки и дејности во вкупната понуда на туристичкиот пазар. Ова пред сé, се однесува на угостителството, трговијата, сообраќајот, занаетчиството, здравството и на разни други видови услуги. Исто така, преку туризмот се нудат и се продаваат нематеријални вредности, како што се: разни информации, обичаи, фолклор, забава, спортско-рекреативни активности и слично.

Врз основа на комплексно согледаните природни и создадени услови и ресурси по обем, квалитет, распространетост или уникатност, функционалност, атрактивност и степен на активираност, на територијата на Р С Македонија како посебни целини може да се издвојат следните видови на туристички потенцијали: водените површини, планините, бањите, целините и добрата со природно и културно наследство, транзитните туристички правци, градските населби, ловните подрачја и селата.

Согласно со основните долгорочни цели, концептот и критериумите за развој и организација на туристичката понуда, во Р С Македонија се дефинирани вкупно 10 туристички региони со 54 туристички зони.

Предметната локација припаѓа на Скопско - Кумановски туристички регион со 8 туристички зони и 17 туристички локалитети и е дел од простори коишто имаат регионално туристичко значење.

Заштита од воени разурнувања, природни и техничко-технолошки катастрофи

Согласно Просторниот план на Република Македонија, **предметната локација за која се наменети условите за планирање на просторот за изградба на водоснабдителен систем во населените места Љубанци и Љуботен во Општина Бутел, се наоѓа во простори погодни за слободни територии.** Тоа се простори кои поради своите природни својства се тешко пристапни на оклопно механизирани единици, надвор од урбаните агломерации и комунакциите и од главните насоки на

напаѓање. Овие простори поради слабата населеност имаат низок степен на повредливост па се погодни за формирање на слободни територии.

При изработка на планската документација од областа на заштитата и спасувањето задолжително да се применуваат важечките Законски и подзаконски акти кои ја допираат оваа област, а се применуваат во процесот на планирање и уредување на просторот.

Сеизмичките појави - земјотресите се доминантни природни непогоди во Државата, кои можат да имаат катастрофални последици врз човекот и природата. Присутни се низ вековите, на десет сеизмички жаришта во земјата или во нејзината поблиска и поширока околина. Земјотресите со умерени магнитуди (M<6,0) можат да предизвикаат сериозни разурнувања, бидејќи традиционално градените објекти, особено во руралните средини, не можат да ги издржат овие земјотреси без значителни оштетувања. Историските податоци покажуваат дека силните земјотреси генерирани на територијата на државата се проследени и со појава на колатерални хазарди (ликвификација, одрони, свлечишта, пукнатини, раседници, померувања), со доминантни одрони и свлечишта, што уште повеќе ги зголемува негативните последици на земјотресите.

Во досегашниот просторен развој на Републиката, природните богатства, географските, морфолошките и другите погодности имале доминантно влијание врз изградбата и уредувањето на нејзината територија, без оглед на присутните сеизмички ризици. Тоа создава конфликтна ситуација во која најголемите градови, најголем број на населението, индустриските капацитети и најзначајните комуникации, како што се коридорите север - југ и исток - запад, се лоцирани во зоните со најголема сеизмичност (интензитет од VII – X степени на МКС -64).

Локацијата за која се наменети условите за планирање на просторот се наоѓа во зона со **IX степени по Меркалиевата скала на очекувани земјотреси.**

Намалување на сеизмичкиот ризик може да се изврши со задолжителна примена на нормативно - правна регулатива, со која се уредени постапките, условите и барањата за постигнување на технички конзистентен и економски одржлив степен на сеизмичка заштита, кај изградбата на новите објекти.

Во инвестиционите проекти треба да се разработат мерките за заштита на човекот, материјалните добра и животната средина од природни катастрофи.

Неопходно е перманентно ажурирање на плановите за заштита од елементарни непогоди, кои согласно законските обврски постојат за целата територија на државата, поради присутниот сеизмички хазард, како и изложеноста на други природни катастрофи. Со реализација на наведените приоритети се создаваат реални услови за успешна инженерска превенција и намалување на сеизмичкиот ризик на територијата на целата Држава, односно за ефикасен менаџмент на ефектите и вонредните состојби предизвикани од силните сеизмички сили.

За успешно функционирање **на заштитата од природни и елементарни катастрофи** во процесот на урбанистичко планирање потребно е да се преземат соодветни мерки за **заштита од пожари**, односно евентуалните човечки и материјални загуби да бидат што помали во случај на пожари.

Во однос на диспозицијата на противпожарната заштита, предметната локација во случај на пожар ќе ја опслужуваат противпожарни единици од **градот Скопје**.

Во процесот на планирање потребно е да се води сметка за конфигурацијата на теренот, степен на загрозеност од пожари и услови кои им погодуваат на пожарите: климатско-хидролошките услови, ружата на ветрови и слично кои имаат влијание врз загрозеност и заштита од пожари.

Заради поуспешна заштита во урбанистички планови се превземаат низа мерки за отстранување на причините за предизвикување на пожари, спречување на нивното ширење, гаснење и укажување помош при отстранување на последиците предизвикани со пожари, кои се однесуваат на:

- изворите за снабдување со вода, капацитетите на водоводната мрежа и водоводните објекти кои обезбедуваат доволно количество вода за гаснење на пожари;
- оддалеченоста меѓу зоните предвидени за станбени и јавни објекти и зоните предвидени за индустриски објекти и објекти за специјална намена за сместување лесно запаливи течности, гасови и експлозивни материи;
- широчината, носивоста и проточноста на патиштата со кои ќе се овозможи пристап на противпожарни возила до секој објект и нивно маневрирање за време на гаснење на пожарите.

Заштитата од пожари опфаќа мерки и дејности од нормативен, оперативен, организационен, технички, образовно-воспитен и пропаганден карактер, кои се уредени со Законот за заштита и спасување, како и Уредбата за спроведување на заштитата и спасувањето од пожари.

При појава на природни стихии, како што се **поплавите**, секое организирано општество превзема активни и пасивни мерки за организирана одбрана.

Појавата на **поплави** првенствено е поврзана со природните езера и хидрографската мрежа, но најчестиот вид на поплави и најголемата опасност од нив, сепак, доаѓа од поројните водотеци. Согласно со ова за донесување на брзи, исправни и ефикасни одлуки неопходно е да се располага со:

- однапред разработен план;
- сигурни информации за состојбата во загрозеното подрачје;
- сигурни прогностички информации за очекуваните сосотојби;

Од метеоролошки појави со карактеристики на елементарни непогоди се манифестираат појавата на **град, луњени ветрови и магли**.

Согласно Просторниот план на Република Македонија, локацијата за изградба на водоснабдителен систем во населените места Љубанци и Љуботен во Општина Бутел се наоѓа во потенцијална зона на свлечишта.

Свлечиштата, претставуваат доминантен колатерален хазард на кои, територијата на Државата, а со тоа и предметната локација, може да бидат изложени во сеизмички услови. Од геотехнички аспект, овие хазарди се релативно плитки феномени кои настануваат во случај кога динамичката јакост на површинските почвени материјали е надмината, или во случај на пореметување на лабилните стенски блокови и изолирани карпи.

Доколку на предметната локација се потврди веројатноста за настанување на свлечишта, да се предвидат соодветни мерки за заштита согласно законската регулатива.

Едно од можните и неопходно потребни превентивни мерки за заштита од **техничко - технолошки катастрофи** е планирањето, кое преку осознавање и анализа на состојбите и опасностите од можните инциденти, во одржувањето на инсталациите и опремата, треба да создаде прифатлив однос кон животната средина.

Потребна е доследна примена на основните методолошки постапки за планирање и уредување на просторот:

- оценка на состојбите на природните компоненти на животната средина и степенот на загрозеност од појава на технички катастрофи;
- оценка на оптовареноста на просторот со технолошки системи со одредено ниво на ризик;
- анализа на меѓусебната зависност на природните услови и постојните технолошки системи;
- дефинирање на нивото на постојниот ризик при редовна секојдневна работа на технолошките системи и при појавата на инцидентни случаи;
- процена на загрозеноста на луѓето и материјалните добра;
- утврдување на критериумите за избор на оптимална варијанта на заштита врз основа на проценетиот степен на загрозеност.

Со примена на оваа методолошка постапка може де се очекува остварување на следните основни цели за заштита од техничко-технолошки катастрофи:

- максимално усогласување и користење на просторот од аспект на заштита во рамките на просторните можности;
- вградување на мерките на кои се заснова организацијата на заштита и спасување на човечките животи и материјалните добра од техничко-технолошки катастрофи во определувањето на намената на просторот;
- интегрирање на елементите на загрозеноста на прашањата врзани со заштитата на животната средина.

Заради постигнување на целосна заштита на луѓето, материјалните добра и потесната и пошироката животна средина постојат три нивоа на преземање на сигурносни, превентивни мерки:

Прво ниво: ги вклучува сите мерки кои се преземаат во одржувањето на опремата и инсталациите, заради сигурно користење на опасни материјали во технолошките процеси и одбегнување на технолошки катастрофи.

Второ ниво: се однесува на сите мерки кои треба да обезбедат ограничување на емисијата како последица од пожар, експлозија или ослободување на хемикалии, што може да се случи во околности на поголеми индустриски акциденти.

Трето ниво: вклучува мерки кои се преземаат за заштита на животната средина во смисла на ограничување на ефектите од емисија на опасни материи, или последици од пожар и експлозии.

При изработката на плановите од пониско ниво треба да се има предвид следното:

- Потребата од оформување на системот на евиденција и анализа на технолошките акциденти, компатибилен на системот МАРС на Европската унија, како база за евиденција на опасни материјали, присутни во технолошките постројки и можни причини на катастрофи.
- Потребата од предвидување на превентивни мерки од страна на стопанските субјекти за спречување на технолошки катастрофи, базирани врз анализата на однесувањето на исти или слични постројки.
- Изработка на соодветни планови и програми за заштита на населението и едукација и тренинг на персоналот во случај на евентуална техничка катастрофа.

Насоки за потребата од спроведување на Стратегиска оцена на влијанието врз животната средина

Во процесот за проценка на влијанието на плановите, стратегиите и програмите врз животната средина и врз здравјето на луѓето (Стратегиска оцена на влијанието врз животната средина-СОВЖС), покрај проценката на влијанијата се предвидуваат и мерки кои имаат за цел заштита на животната средина од сите можни влијанија и тоа уште во процесот на планирање и донесување одлуки за одредени стратегии, планови и програми, т.е. плански документи. Преку навремено спроведување на постапката за СОВЖС се обезбедува идентификување на потенцијалните позитивни и негативни влијанија од реализацијата на планскиот документ врз животната средина, а исто така се дефинираат и алтернативи и можни мерки за спречување, намалување и ублажување на негативните влијанија врз сите елементи на животната средина.

СОВЖС се подготвува во согласност со националната легислатива и одредбите од друга релевантна меѓународна легислатива, која е инкорпорирана во националната, во форма на законски и подзаконски акти и Конвенции, кои се ратификувани од страна на РСМ со посебни закони.

Целта на СОВЖС постапката е да се процени дали планскиот документ е во согласност со поставените цели за животна средина на национално и меѓународно ниво. Целите на стратегиската оцена на влијанието врз животната средина се прикажани преку статусот на: населението, социо-економски развој, човековото здравје, воздухот, климатските промени, водата, почвата, природното и културното наследство и материјалните добра.

Најдобро е процесот на стратегиска оцена на влијанието на планскиот документ да се одвива паралелно со развојот на планскиот документ, со цел навремено да се земат во предвид целите на животната средина при дефинирање на целите на самиот плански документ.

Постапката за сратегиска оцена на влијанието врз животната средина се спроведува во неколку фази, од кои првата е ***Утврдување на потреба од спроведување на СОВЖС*** (дали планскиот документ ќе има значителни влијанија врз животната средина) согласно со Уредбата за стратегиите, плановите и програмите, вклучувајќи ги и промените на тие стратегии, планови и програми, за

кои задолжително се спроведува постапка за оцена на нивното влијание врз животната средина и врз животот и здравјето на луѓето. Оваа фаза претставува изготвување на Одлуката за спроведување или неспроведување на СОВЖС. Органот кој го подготвува планскиот документ е должен да донесе Одлука за спроведување или Одлука за не спроведување на стратегиска оцена во која се образложени причините за спроведувањето, односно не спроведувањето согласно со критериумите врз основа на кои се определува дали еден плански документ би можел да има значително влијание врз животната средина и врз здравјето на луѓето.

Влијанијата, кои се претпоставува дека може да произлезат на просторот за изградба на водоснабдителен систем во населените места Љубанци и Љуботен во Општина Бутел, може да се разгледуваат од аспект на негативни влијанија и од аспект на идни бенефиции, односно позитивни влијанија, како и генерални мерки за заштита, намалување и ублажување на негативние влијанија се следните:

- Просторот за изградба на водоснабдителен систем во населените места Љубанци и Љуботен во Општина Бутел, во рамките на предвидениот опфат, се очекува да предизвика позитивни импулси и ефекти врз целото непосредно опкружување од аспект на повисока организација, инфраструктурна опременост и уреденост на просторот, социо-економски развој.
- На просторот за изградба на водоснабдителен систем во населените места Љубанци и Љуботен во Општина Бутел ќе има и негативни влијанија врз животната средина, во текот на подготвителните активности заради реализацијата на земјените работи и употреба на градежна механизација. Влијанијата што ќе се јават во фаза на градба (емисии на штетни материи во воздухот, можни штетни влијанија врз почвата (директни и индиректни), емисии на бучава, отпад и влијанија врз флората и фауната), ќе бидат локални и со ограничен временски рок.
- Анализите на начинот на изведба, активностите кои би се одвивале на просторот за изградба на водоснабдителен систем во населените места Љубанци и Љуботен во Општина Бутел и активностите кои би се превземале во насока на одржување во текот на експлоатациониот период, овозможуваат утврдување на изворот на евентуалните негативни влијанија врз животната средина во текот на двете фази. Мерки за заштита од овие влијанија се наведени во секторската област: заштита на животната средина.
- Неопходно е воспоставување и почитување на ефикасна контрола на користењето и уредувањето на земјиштето и утврдување на нормите и стандардите за градба. Меѓу приоритетните определби на Просторниот план е заштитата на земјоделското земјиште, а особено стриктното ограничување на трансформацијата на земјиштето од I-IV бонитетна класа за неземјоделско користење, како и зачувување на квалитетот и природната плодност на земјиштето.
- Низ локацијата за изградба на водоснабдителен систем во населените места Љубанци и Љуботен во Општина Бутел, минува постојниот 400kV преносен вод Скопје5-Урошевац (Косово). При изработка на документацијата треба да

се почитуваат позитивните закони и правилници, кои се наведени во секторската област: Енергетика и енергетска инфаструктура.

- Предметниот опфат нема конфликт со останатите постојни и планирани енергетски водови, радиокомуникациски и кабелски електронско комуникациски мрежи.
- На просторот за изградба на водоснабдителен систем во населените места Љубанци и Љуботен во Општина Бутел, нема регистрирано ниту евидентирано природно наследство. Доколку при изработка на документацијата или при уредување на просторот се дојде до одредени нови сознанија за природно наследство кое би можело да биде загрозено со урбанизацијата на овој простор, потребно е да се предвидат соодветни мерки за заштита на природното наследство согласно со законската регулатива.
- Во делот за заштита на културното наследство, културното наследство е наведено на ниво на катастарска општина, поради што при изработка на документацијата потребно е да се утврди дали на предметната локација има културно наследство и во таа смисла да се применат соодветните плански мерки за заштита на истото и да се постапи во согласност со постоечката законска регулатива.
- За предметниот простор не постои можност за појава на прекугранични влијанија, ниту во фазата на градба, ниту во фазата на експлоатација, поради доволната оддалеченост на предвидениот опфат од границите на Државата.
- Мерки за ублажување на негативните влијанија од евенуални несреќи и хаварии се наведени во секторската област: Заштита од воени разурнувања, природни и техничко-технолошки катастрофи.

При донесувањето на Одлука за спроведување или Одлука за не спроведување на стратегиска оцена за документацијата за предметниот простор за изградба на водоснабдителен систем во населените места Љубанци и Љуботен во Општина Бутел, задолжително да се земат во предвид претходно наведените забелешки, како и забелешките од секторските области опфатени со Просторниот план на Република Македонија.

Усогласување на планската документација со Просторниот план

Сите активности во просторот треба **да се усогласат со насоките на Просторниот план на државата**, особено значителните и оние кои се однесуваат на планирањето и изградбата на:

- државните инфраструктурни системи (патишта, железници, воздушен сообраќај, телекомуникации);
- енергетските системи, енерговоди и поголеми водостопански системи;
- градежните објекти важни за Државата;
- капацитетите на туристичката понуда;
- стопанските комплекси и оние кои се однесуваат на поголеми концентрации (слободни економски зони);
- капацитетите за користење на природните ресурси.

Просторните планови на регионите и подрачјата од посебен интерес и урбанистичките планови се усогласуваат со Просторниот план на Републиката, особено во однос на следните елементи:

- намената и користењето на површините;
- мрежата на инфраструктура;
- мрежата на населби;
- заштитата на животната средина.

Насоките на Просторниот план на Републиката во однос на намената и користењето на површините се однесуваат на заложбата при изработката на урбанистичките планови, површините за сите урбани содржини треба да се бараат исклучиво на површини од послаби бонитетни класи (над IV категорија).

Посебни мерки и активности за остварување на рационалното користење и заштита на просторот, како и посебни интереси на просторниот развој се:

- Обезбедување на спроведување на постојните закони и прописи со кои се заштитува просторот, ресурсите и националното богатство и се организира и уредува просторот со цел за вкупен развој.
- Рационално користење на подрачјата за градба и нивно проширување или формирањето на нови врз база на критериумите за изготвување на соодветна планска документација.
- Насоките и критериумите за уредување на просторот надвор од градежните подрачја треба да се утврдат со помош на стручни основи и упатствата од ресорите на земјоделството, водостопанството, шумарството и заштитата на животната средина.

ЗАКЛУЧНИ СОГЛЕДУВАЊА

Условите за планирање на просторот се наменети за изградба на водоснабдителен систем во населените места Љубанци и Љуботен во Општина Бутел. Должината на трасата изнесува приближно 7,4 km и ги опфаќа катастарските општини: КО Радишани, КО Љуботен, КО Љуботен-вон град, КО Љубанци и КО Љубанци-вон град, Општина Бутел. Резервоарите на водоснабдителниот систем се поставени на дел од КП 1227, КО Радишани, дел од КП 2096, дел од КП 2172, КО Љубанци вон град и дел од КП 114, КО Љуботен-вон град, Општина Бутел.

Видот на планската документација да се усогласи со Законот за урбанистичко планирање и Правилникот за урбанистичко планирање.

Условите за планирање треба да претставуваат влезни параметри и смерници при планирањето на просторот на населбата и поставување на планските концепции и решенија по сите области релевантни за планирањето на просторот, обработени во согласност со Просторниот план на Република Македонија.

При изработка на документацијата за предметниот простор треба да се земат во предвид горенаведените забелешки и следните поединечни заклучни согледувања од секторските области опфатени со Просторниот план на Република Македонија.

Економски основи на просторниот развој

- При спроведувањето на стратегијата за организација и користење на просторот за економските дејности, решенијата во просторот треба да овозможат поголема атрактивност на просторот, **заштита на природните и создадени ресурси и богатства**, сообраќајно и информатичко поврзување, **локациона флексибилност** и почитување на објективните фактори на развојот.
- **Изградбата на водоснабдителен систем во населените места Љубанци и Љуботен во Општина Бутел ќе биде во функција на развој на економските активности во локалната економија.**
- **Според определбите на Просторниот план, идниот развој и разместеност на производните и услужни дејности треба да базира на одржливост на економијата применувајќи ги законитостите на пазарната економија и релевантната законска регулатива од областа на заштитата на животната средина, особено превенција и спречување на негативните влијанија на производните процеси и технологии врз животната и работна средина.**

Користење и заштита на земјоделско земјиште

- Согласно Просторниот план на Република Македонија просторот на Републиката е поделен во **6 земјоделско стопански реони и 54 микрореони**. **Предметната локација припаѓа на Скопско-Кумановскиот земјоделско стопански реон со 14 микрореони.**
- При изработка на планската документација, неопходно е воспоставување и почитување на ефикасна контрола на користењето и уредување на нормите и стандарди за градба. Меѓу приоритетните определби на Просторниот план е

заштитата на земјоделското земјиште, а особено стриктното ограничување на трансформацијата на земјиштето од I-IV бонитетна класа за неземјоделско користење, како и зачувување на квалитетот и природната плодност на земјиштето.

Водостопанство и водостопанска инфраструктура

- Согласно Просторниот план на Република Македонија основна цел во управувањето со водите е континуирано обезбедување на квалитетна вода за водоснабдување на населението и целосно покривање на населените места со водоснабдителни мрежи. Изградбата на водоснабдителниот систем за населените места Љубанци и Љуботен претставува реализација на планските определби во развојот на водостопанството за максимално користење на изворниците за вода и изградба на водостопански објекти со кои ќе се овозможи поголем број на корисници да се снабдуваат со квалитетна вода. Исто така со изградбата на водоснабдителниот систем ќе се реализира една од основните определби во управувањето со водите за обезбедување на вода со висок квалитет за водоснабдување на населението во Републиката;
- Трасата на водоснабдителниот систем поминува низ Љуботенска Река, при изработката на документацијата и нејзината реализација да се предвидат и применат мерки со кои ќе се заштити времениот водотек од појава на ерозија, порои и лизгање на земјиштето, односно да се избегнува деградирање на просторот преку сечење на дрва, уништување на вегетацијата, менување на пејсажот и сл.

Енергетика и енергетска инфраструктура

- **Низ локацијата за изградба на водоснабдителен систем во населените места Љубанци и Љуботен во Општина Бутел, минува постојниот 400kV преносен вод Скопје5-Урошевац (Косово) заради што при изработка на урбанистичката и проектна документација треба да се почитува: "Мрежните правила за пренос на електрична енергија" (Службен лист на РМ бр.303/2021 год.).**
- Локацијата **за изработка на водоснабдителен систем во населените места Љубанци и Љуботен во Општина Бутел,** нема конфликт со останатите постојни и планирани енергетски водови.
- За електроенергетските корисници потребно е да се обезбеди сигурно и непрекинато снабдување со електрична енергија со напон кој ќе биде во дозволените граници.

Урбанизација и мрежа на населби

- Иницијативата **за изградба на водоснабдителен систем во населените места Љубанци и Љуботен во Општина Бутел,** би требало да предизвика позитивни импулси и ефекти врз целото непосредно окружување од аспект на повисока организација, **инфраструктурна опременост** и уреденост на просторот со максимално почитување и вградување на нормативите и стандарди за заштита на животната средина.

Домување

- Иницијативата **за изградба на водоснабдителен систем во населените места Љубанци и Љуботен во Општина Бутел, ќе биде во контекст на овозможување на поквалитетен стандард на домување преку изградба на соодветен водоснабдителен систем.** Количината на потребното снабдување со вода во зоните на домување се базира на бројот на население и станбениот фонд во населбите кои се приклучуваат на овој водоснабдителен систем.
- Се препорачува обезбедување на соодветна комунална опременост на становите (опременост со основни инсталации) и изградба на адекватна инфраструктура во зоните со **намена домување** за правилно третирање на водите од водоснабдителниот систем.

Јавни функции

- **Изградбата на водоснабдителен систем во населените места Љубанци и Љуботен во Општина Бутел,** е надвор од урбаниот опфат на населбата и на тој дел нема препораки и обврски за организација на јавни функции, што значи дека се исклучени и можностите за било каков конфликт. Со изградбата на **водоснабдителниот систем, ќе се овозможи поквалитено снабдување со вода на објектите од јавни функции.**

Индустрија

- Во планскиот период, индустриското производство се очекува да биде застапено во сите општини и да остварува растеж кој ќе придонесе за зголемување на вработувањето, подобрување на условите за живеење на граѓаните на поширокиот простор на земјата.
- **Развојот на индустријата по одделните општини, особено помалите, се очекува да се остварува со градба на мали, флексибилни капацитети и поголема застапеност меѓу другото и на агроиндустрискиот сектор. Изградбата на водоснабдителен систем во населените места Љубанци и Љуботен во Општина Бутел ќе влијае на поттикнување на развојот на производниот сектор.**
- **Индустријата која е водечка стопанска дејност и двигател на развојот на вкупната економија има значајно влијание врз квалитетот на животната средина. Во услови на усвоената развојна парадигма на "одржлив" развој, напорите треба да се насочат кон суштествени промени во стратегијата и политиката за развој и просторна алокација на индустриски гранки засновани на принципите на еколошка заштита и одржлив развој.**

Сообраќајна инфраструктура

- **Според Просторниот план на Република Македонија автопатската и магистрална патна мрежа релевантна за предметниот простор е:**

  А2 - Граница со Бугарија - ГП Деве Баир - Крива Паланка - Страцин - Романовце - Куманово - Миладиновце - обиколница Скопје - Тетово - Гостивар-Кичево - Требениште - Струга - граница со Албанија - ГП Ќафасан.

- **Релевантен регионален патен правец за предметната локација, според Просторниот план на Република Македонија, влегува во групата на регионални патишта "Р2" и е со ознака:**

  Р2239 –(Стенковец – врска со А2/А4-Бродец-Танушевци-граница со Косово).
- **При изработка на планската документација од аспект на безебедноста во Патниот сообраќај, да се почитува релевантната законска регулатива од областа на Сообраќајот, како и важечките Законски и подзаконски акти кои ја допираат оваа област.**

Радиокомуникациска и кабелска електронско комуникациска мрежа

- **Трасата за водоснабдителен систем во населените места Љубанци и Љуботен во Општина Бутел, нема конфликт со постојните и планирани радиокомуникациски и кабелски електронско комуникациски мрежи.**
- Преку кабелските електронски комуникациски мрежи, на крајните корисници треба да им се обезбеди сигурен пренос на јавни електронски комуникациски услуги со задоволување на одредени општи и посебни услови за квалитет, во согласност со Законот за електронските комуникации и препораките за обезбедување на одредено ниво на квалитет на пренос.

Заштита на животна средина

- **Со цел да се обезбеди заштита и унапредување на животната средина на просторот за изградба на водоснабдителен систем во населените места Љубанци и Љуботен во Општина Бутел, потребно е да се почитуваат одредбите пропишани во законската регулатива од областа на заштита на животната средина и подзаконските акти донесени врз нивна основа.**
- Да се внимава да не дојде до искористување на земјиштето на начин и обем со кој би се загрозиле неговите природни вредности.
- Потенцијалната ерозија на земјиштето треба да се спречи со што е можно побрзо завршување на земјените активности, покривање на околниот терен со вегетација и оградувања на нагибите.
- Озеленување на површините во непосредна близина на трасата (со автохтони видови), со цел да се добие разновиден и богат пејзаж во една просторно - естетска и функционална целина.
- Да се превземат активности за намалување на бучавата и вибрациите од опремата, со цел да се избегнат негативните ефекти од бучавата и да се почитуваат пропишаните гранични вредности за дозволено ниво на бучава во животната средина.
- Помошните и пратечките градежни објекти (магацински објекти за материјали, алати и гориво, и други помошни објекти), кои ќе се користат во фазата на изградба, треба да бидат лоцирани на поголеми растојанија од коритата на водотеците и површините под шуми, квалитетни земјоделски површини, населени места и заштитено и предложено за заштита природно наследство.

- Да се следи и контролира присуството на загадувачки материи во воздухот со цел да се одржи квалитетот на воздухот во граници на дозволените нивоа на емисии.
- Организирано управување со отпадот со цел да се минимизира негативното влијание врз животната средина, животот и здравјето на луѓето.
- Создавачот и/или поседувачот на отпадни материи и емисии ги сноси сите трошоци за санација на евентуално предизвиканите нарушувања во животната средина.
- Да се избегне губење, модификација и фрагментација на живеалишта и прекумерно искористување на природните богатства, со цел да се намалат или целосно елиминираат негативните последици врз стабилноста на екосистемите.

Заштита на природно наследство

- **Согласно Студијата за заштита на природното наследство, изработена за потребите на Просторниот план на Република Македонија, на просторот за изградба на водоснабдителен систем во населените места Љубанци и Љуботен во Општина Бутел, нема регистрирано ниту евидентирано природно наследство.**
- Доколку при изработка на документацијата за предметниот простор или при уредување на просторот се дојде до одредени нови сознанија за природно наследство кое би можело да биде загрозено со урбанизацијата на овој простор, потребно е да се предвидат соодветни мерки за заштита на природното наследство согласно Законот за заштита на природата.

Заштита на културно наследство

- Согласно податоците од Експертниот елаборат за заштита на културното наследство и Археолошката карта на Република Македонија[2] на подрачјето на катастарските општини Љубанци, Љуботен и Радишани има регистрирани и евидентирани недвижни споменици на културата и археолошки локалитети.
- При изработка на планска документација од пониско ниво да се утврди точната локација на евидентираното и регистрираното културно наследство и во таа смисла да се применат соодветните плански мерки за заштита на истото.
- Доколку при изведување на земјаните работи се наиде на археолошки артефакти, односно дојде до откривање на материјални остатоци со културно-историска вредност, потребно е да се постапи во согласност со постоечката законска регулатива, Законот за заштита културното наследство и важечките законски и подзаконски акти кои ја допираат оваа област, односно веднаш да се запре со отпочнатите градежни активности и да се извести надлежната институција за заштита на културното наследство.

Туризам и организација на туристички простори

- Предметната локација за која што се наменети Условите за планирање, припаѓа на **Скопско - Кумановски туристички регион со 8 туристички зони и 17**

[2] МАНУ Скопје, 1996г.

туристички локалитети и е дел од простори коишто имаат регионално туристичко значење.

- **Согласно поставките на Концептот и критериумите за развој и организација на туристичката дејност, за непречен развој на вкупната туристичка понуда на ова подрачје, се препорачува, при идната организација на стопанските дејности да се почитуваат критериумите за заштита и одржлив економски развој.**

Заштита од воени разурнувања, природни и техничко-технолошки катастрофи

- **Локацијата за која се наменети условите за планирање на просторот за изградба на водоснабдителен систем во населените места Љубанци и Љуботен во Општина Бутел, се наоѓа во простори погодни за слободни територии.** Според тоа во согласност со Законот за заштита и спасување, задолжително треба да се применуваат мерките за заштита и спасување.
- Задолжителна примена на мерки за заштита од пожар.
- **Согласно Просторниот план на Република Македонија, локацијата за изградба на водоснабдителен систем во населените места Љубанци и Љуботен во Општина Бутел се наоѓа во потенцијална зона на свлечишта. Доколку на предметната локација се потврди веројатноста за настанување на свлечишта, да се предвидат соодветни мерки за заштита согласно законската регулатива.**
- **Анализираниот простор се наоѓа во подрачје каде се можни потреси со јачина до IX степени по МКС**, што наметнува задолжителна примена на нормативно-правна регулатива, со која се уредени постапките, условите и барањата за постигнување на технички конзистентен и економски одржлив степен на сеизмичка заштита, кај изградбата на новите објекти.

Насоки за потребата од спроведување на Стратегиска оцена на влијанието врз животната средина

- **При донесувањето на Одлука за спроведување или Одлука за не спроведување на стратегиска оцена за документацијата за предметниот простор за изградба на водоснабдителен систем во населените места Љубанци и Љуботен во Општина Бутел, задолжително да се земат во предвид насоките за потреба од спроведување на Стратегиска оцена на влијанието врз животната средина, како и забелешките и заклучоците од секторските области опфатени со Просторниот план на Република Македонија.**

ИЗВОД ОД ПРОСТОРЕН ПЛАН НА РЕПУБЛИКА МАКЕДОНИЈА
2002 - 2020

МИНИСТЕРСТВО ЗА ЖИВОТНА СРЕДИНА И ПРОСТОРНО ПЛАНИРАЊЕ

АГЕНЦИЈА ЗА ПЛАНИРАЊЕ НА ПРОСТОРОТ

Сектор:
Синтезни карти

Тема:
Биланс на намена на површините

Користење на земјиштето

Карта бр. 20

Легенда:

- шуми и шумско земјиште
- земјоделско земјиште
- наводнувани површини
- високопланински пасишта
- акумулации
- зони за експлоат. на минерали
- туристички простори
- транзитни коридори
- туристички центри
- автопат
- магистрален пат
- регионален пат
- железничка мрежа
- воздухопловно пристаниште

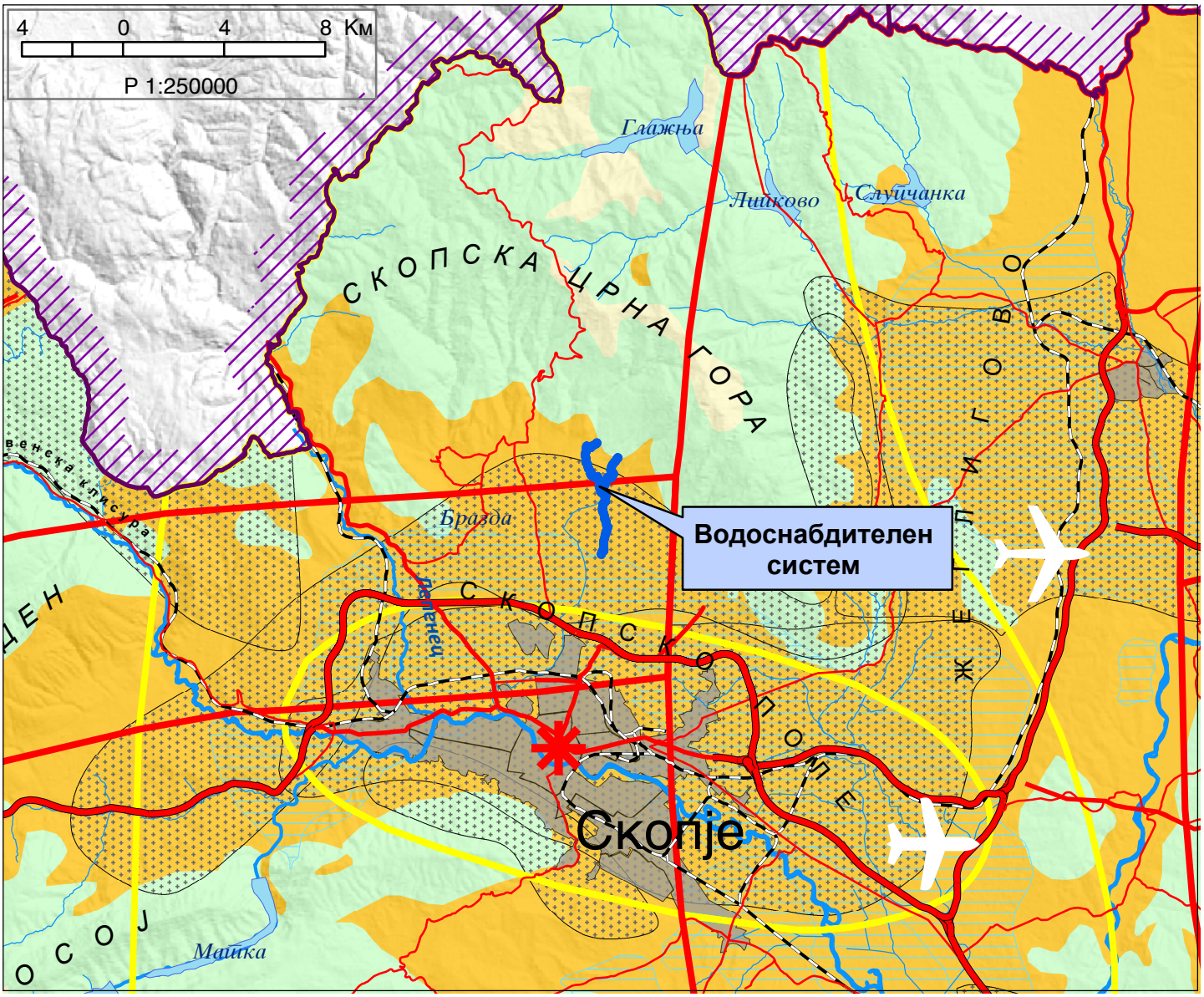

ИЗВОД ОД ПРОСТОРЕН ПЛАН НА РЕПУБЛИКА МАКЕДОНИЈА
2002 - 2020

МИНИСТЕРСТВО ЗА ЖИВОТНА СРЕДИНА И ПРОСТОРНО ПЛАНИРАЊЕ

АГЕНЦИЈА ЗА ПЛАНИРАЊЕ НА ПРОСТОРОТ

Сектор:
Синтезни карти

Тема:
Просторно-функционална организација

Систем на населби и сообраќајна мрежа

Карта бр. 22

Легенда:

- Центар на макрорегион
- Центар на микрорегион
- Центри на просторно-функционални единици
- Управа
- Просторно-функц. единици
- Граници на влијанија на макрорегион. центри
- Општински центар

Образование
- Средно
- Вишо
- Високо

Здравствена заштита
- 2 Секундарна
- 3 Терцијална

Оски на развој
- источна
- јужна
- север-југ
- северна
- западна

- Слободна економ.зона
- Автопат
- Магистрален пат
- Регионален пат
- Железничка мрежа
- Воздухоплов. пристан.
- Стопански аеродром
- Спортски аеродром

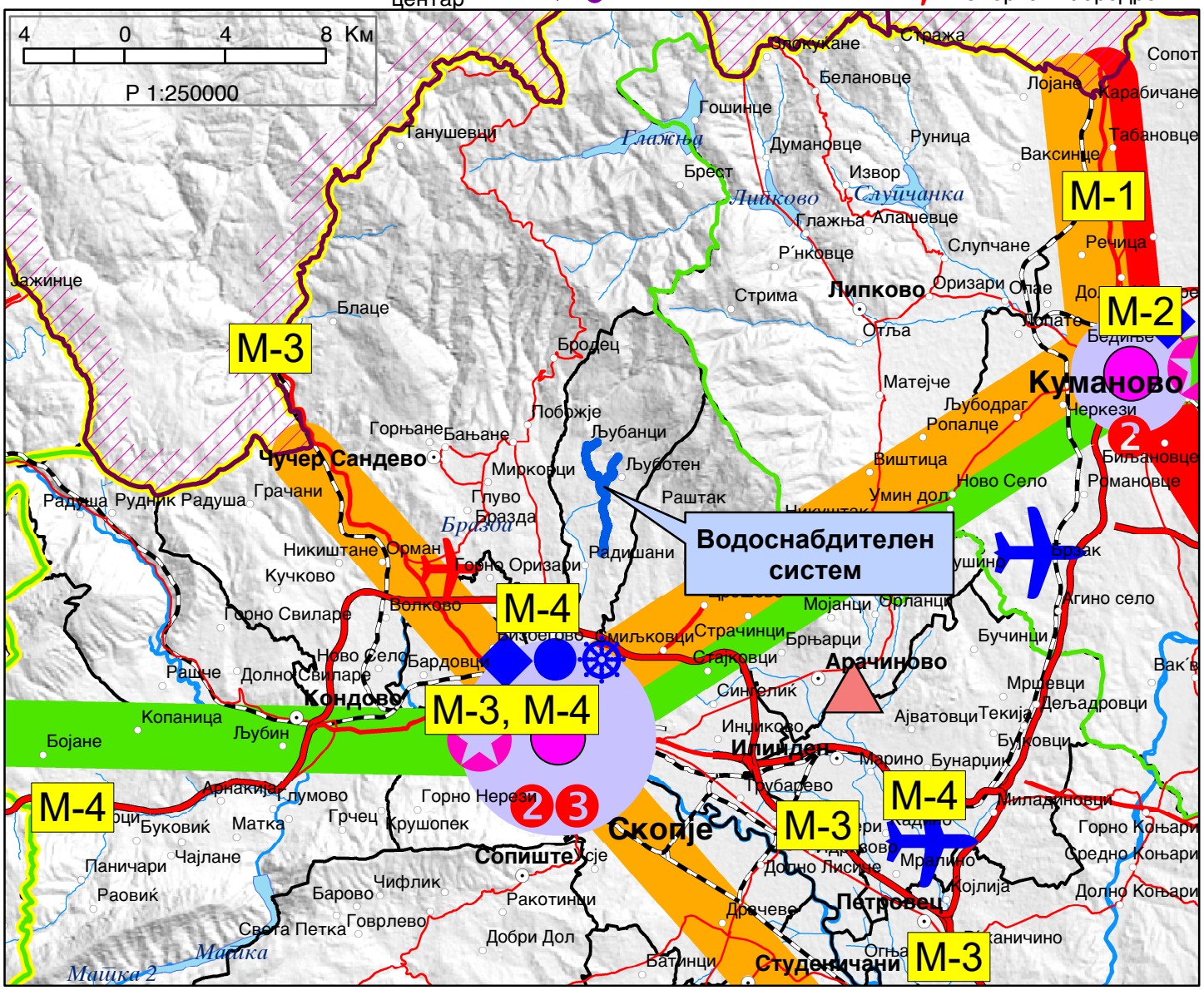

ИЗВОД ОД ПРОСТОРЕН ПЛАН НА РЕПУБЛИКА МАКЕДОНИЈА
2002 - 2020

МИНИСТЕРСТВО ЗА ЖИВОТНА СРЕДИНА И ПРОСТОРНО ПЛАНИРАЊЕ

АГЕНЦИЈА ЗА ПЛАНИРАЊЕ НА ПРОСТОРОТ

Сектор:
Синтезни карти

Тема:
Техничка инфраструктура

Водостопанска и енергетска инфраструктура

Карта бр. 23

Легенда:

- Извориште
- Водоводен систем
- Регионален водост. систем
- Акумулации
- Акумулации по 2020г.
- Природни езера
- Наводнувани површини
- Водостопански подрачја
- Термоелектрани
- Хидроелектрани

Далноводи
- 110 kV
- 220 kV
- 400 kV

Трафостаници
- 110 kV
- 220 kV
- 400 kV

- Рафинерија
- Нафтовод
- Индустриски топлани
- Рудник на јаглен
- Брикетара
- Гасовод
- Регулациони станици
- Канализационен систем

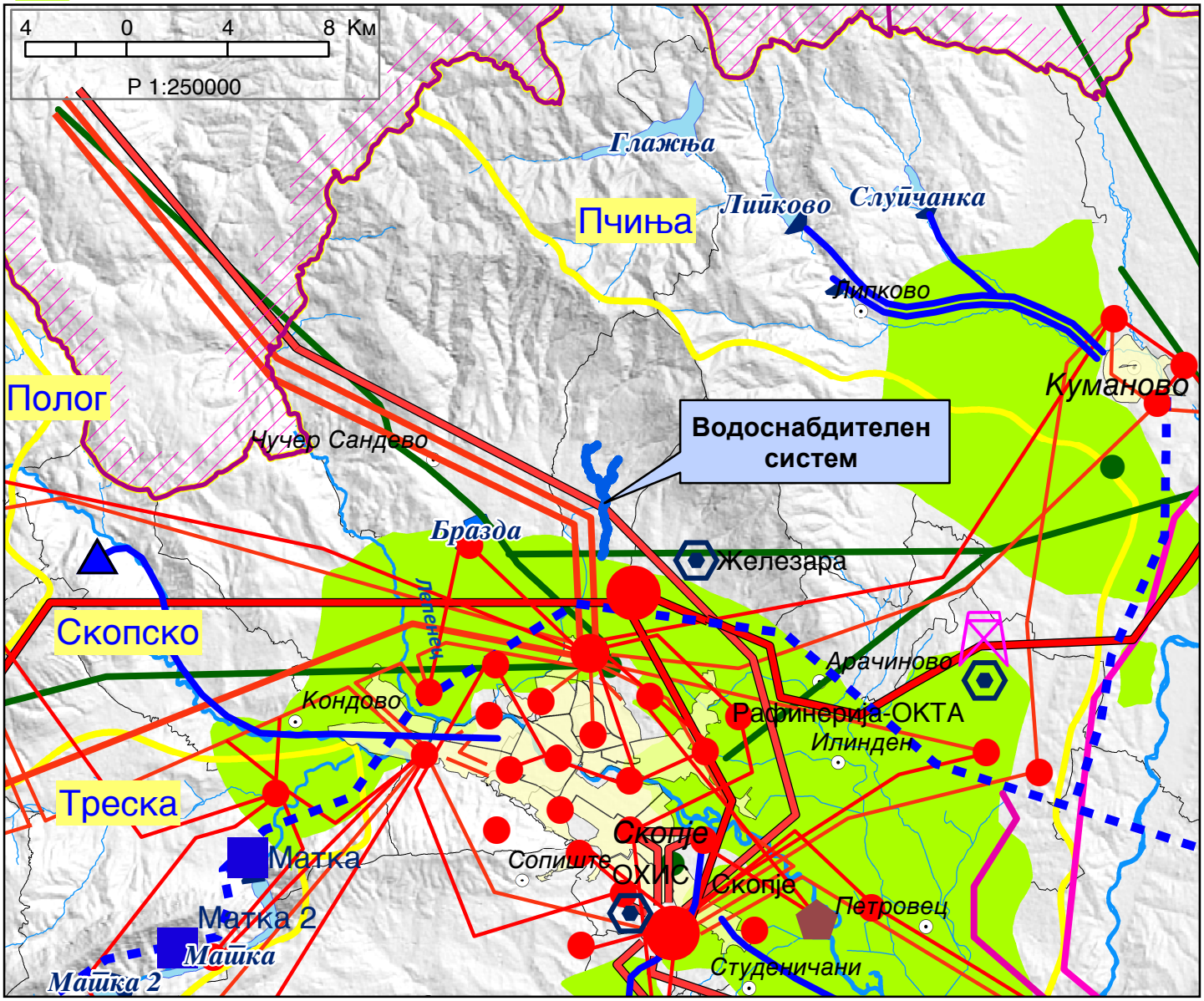

ИЗВОД ОД ПРОСТОРЕН ПЛАН НА РЕПУБЛИКА МАКЕДОНИЈА
2002 - 2020

МИНИСТЕРСТВО ЗА ЖИВОТНА СРЕДИНА И ПРОСТОРНО ПЛАНИРАЊЕ

АГЕНЦИЈА ЗА ПЛАНИРАЊЕ НА ПРОСТОРОТ

Сектор:
Синтезни карти

Тема:
Заштита на животната средина

Реонизација и категоризација на просторот за заштита

Карта бр. 24

Легенда:

- Граници на региони за управување со животната средина
- Заштита на простори со природни вредности
- Рекултивација на деград. простори
- Управување со загад. на воздух и вода
- Заштита на реки со нарушен квалитет
- Заштита на акумулации и реки за водозафати
- Рекултивација на деградирани простори
- Заштита на земјоделско земјиште
- Заштита на шуми
- Поволни подрачја за лоцирање регионални санитарни депонии
- Поволни хидрогеолошки средини за лоцирање на депонии
- Споменичко подрачје
- Археолошки локалитети
- Споменички целини

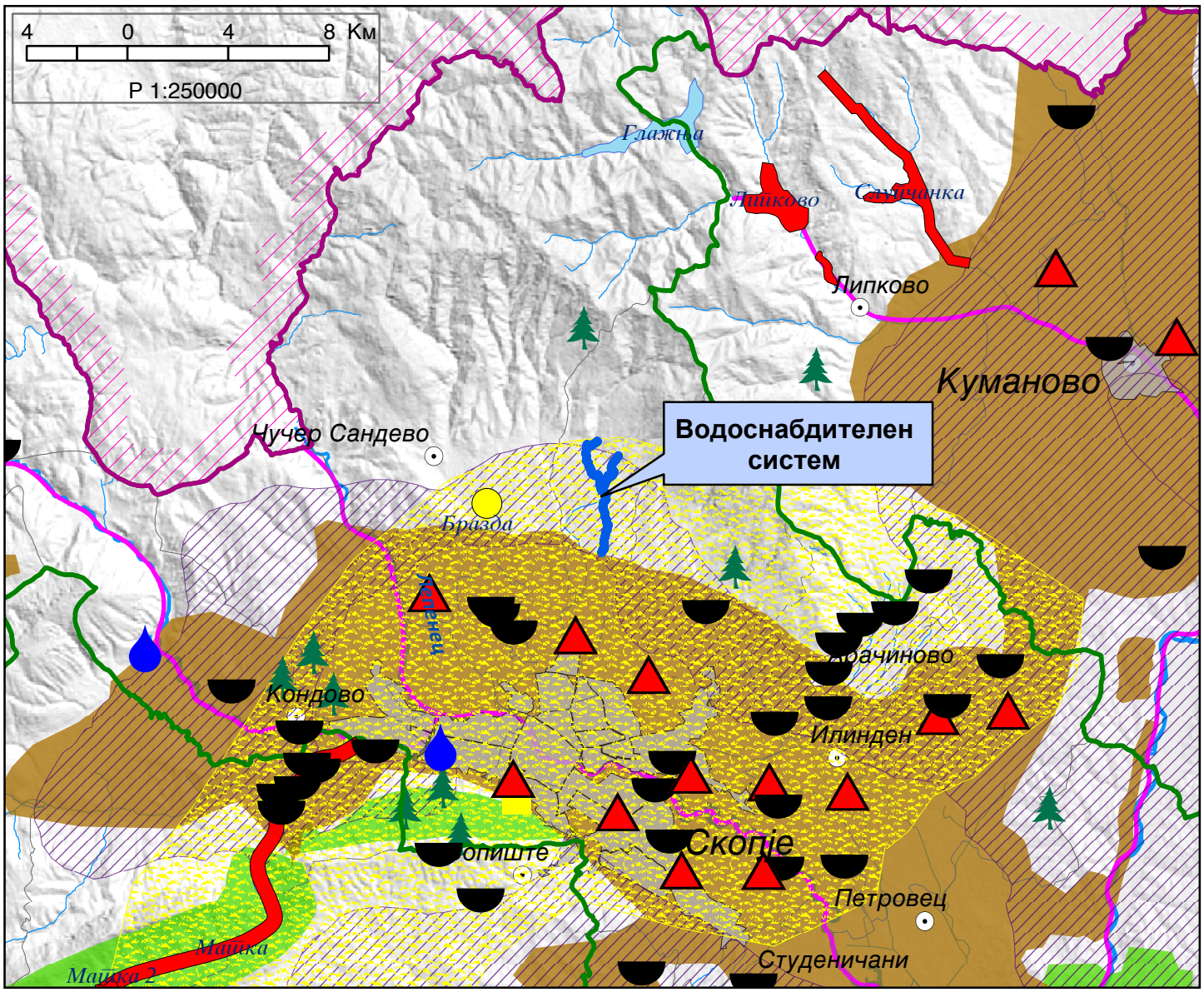

Извод од предходна важечка документација

РЕПУБЛИКА МАКЕДОНИЈА

ОПШТИНА БУТЕЛ

Број: 2301-343/2 **од** 11.07.2025 година

Сектор за урбанизам, комунални работи, заштита на животна средина и лер Скопје

ИЗВОД од Урбанистички проект

УП вон опфат на урбанистички план со намена Е1.5 – инфраструктури за водоснабдување
КО Љубанци
КО Љубанци-Вонград
КО Љуботен
КО Љуботен-Вонград
КО Радишани, Општина Бутел - Скопје

Потврда за заверка бр: 09-739/5 од 16.05.2025 година

Основна класа на намена: Е1.5 – инфраструктури за водоснабдување

Графички и текстуален дел на следните страни

Изготвил,
Габриела Мерџановска град.тех.

По овластување на градоначалникот,
Ана Младеновска д.и.а.

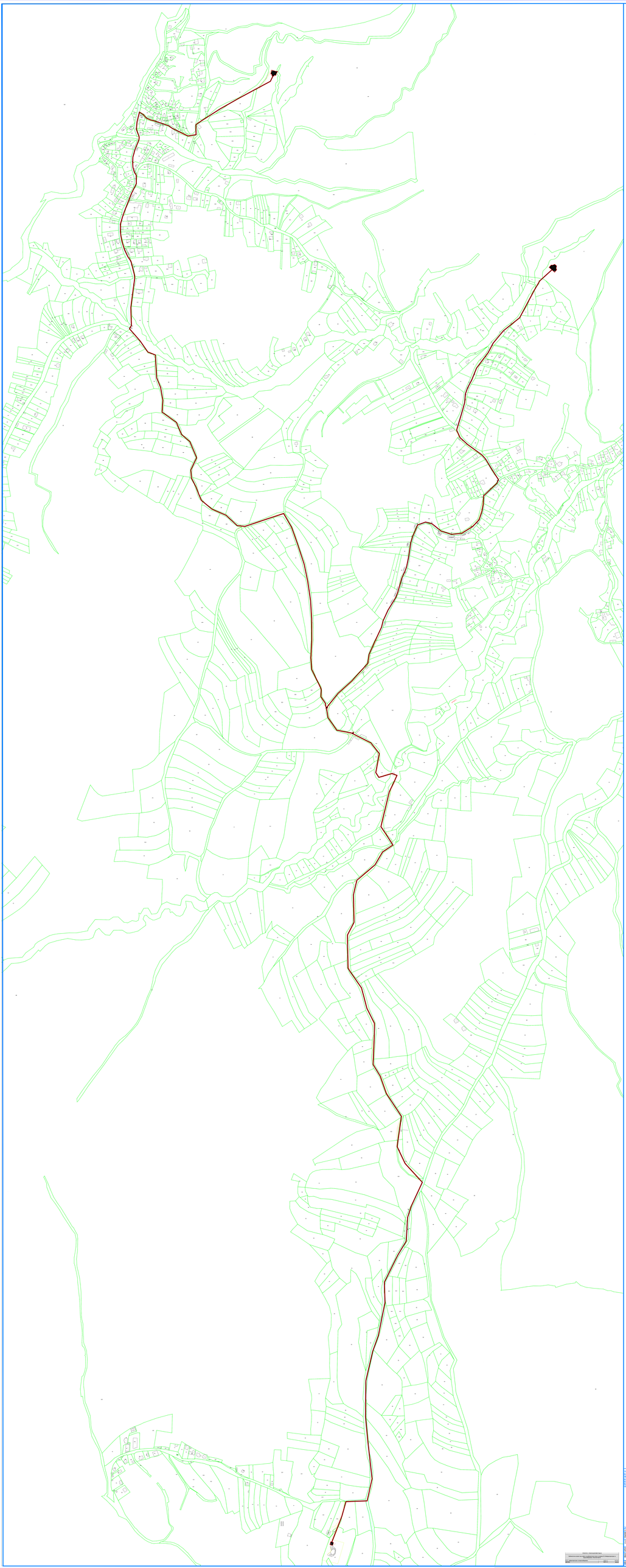

ВАЖНО
ПРЕДМЕТ НА ПРОЕКТИРАНЕ С ОТ ОТ ЗУТ
ПРЕДМЕТ НА ОТЧУЖДАВАНЕ
ОБЩИ ПОЛЕЗНИ
ПРЕДМЕТ НА ОТЧУЖДАВАНЕ
ЧАСТНИ ПОЛЕЗНИ
ПРЕДМЕТ НА ОСТАВАНЕ В ОБЩАСТВЕНОСТ

ПРЕМАХВАНЕ ПРЕПЯТСТВИЯ ВЪВ ОВОС И ОТ ЗОЗ ПРИ ИЗГРАЖДАНЕ НА ВЕТРОЕНЕРГИЙНИ ПРОТОТИПИ ЗА ВЕЦИ ВЪЗТЕЖДАЕМИ ОТ ВЪЗДУХЕН ВЕЗ ПЛАНИРАНИ ПЪТИЩА ПО ЧЛ.31 ОТ ЗУТ ПРИ ОБЛАСТ ПЛОВДИВ, ОБЩИНА СЪРНЕВО, ГРАД СЪРНЕВО, ЗОНА С ИДЕНТИФИКАТОР 67714.2

СКИЦА ЗА ПРЕМАХВАНЕ ПРЕПЯТСТВИЯ ВЪВ ОВОС И ОТ ЗОЗ ПРИ ИЗГРАЖДАНЕ НА ВЕТРОЕНЕРГИЙНИ ПРОТОТИПИ ЗА ВЕЦИ ВЪЗТЕЖДАЕМИ ОТ ВЪЗДУХЕН ВЕЗ ПЛАНИРАНИ ПЪТИЩА ПО ЧЛ.31 ОТ ЗУТ ПРИ ОБЛАСТ ПЛОВДИВ, ОБЩИНА СЪРНЕВО, ГРАД СЪРНЕВО, ЗОНА С ИДЕНТИФИКАТОР 67714.2

ИЗГОТВИЛ: ИНЖЕНЕР ПО ГЕОДЕЗИЯ
ИНЖЕНЕР ПО ГЕОДЕЗИЯ
ИНЖЕНЕР ПО ГЕОДЕЗИЯ

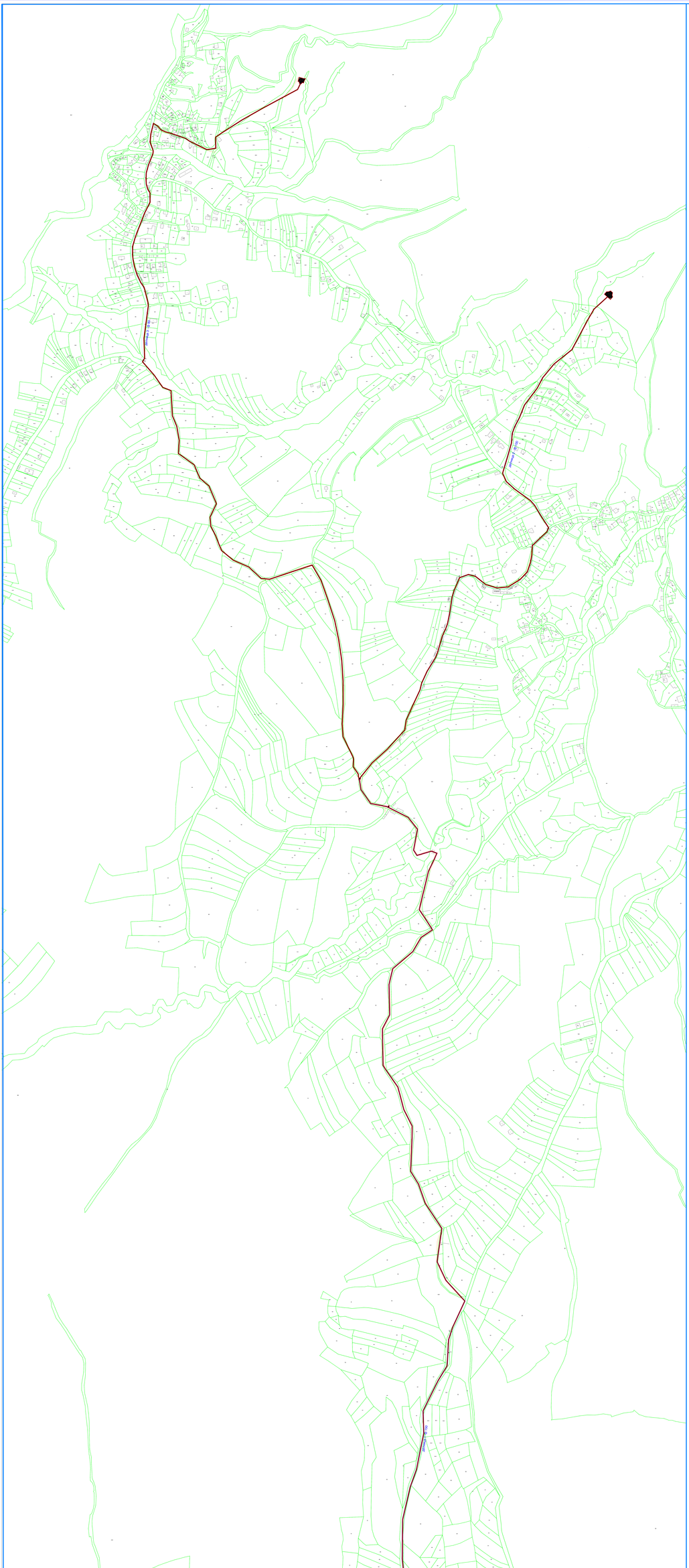

УП во опфат на урбанистички план со намена Е1.5-Инфраструктури за водоснабдување

Нумерација	Група на класи на намена	Основна класа на намена	Компатибилна класа на намена на основна класа	Површина на парцела (m²)	Должина на цевковод (m)	Катастар	Решение Број: Датум (m²)	Максимална вредност (m.v.)	Забелешка
1	Е	Е1.5	-	63m²	4.00m	Л	63m²	463.33	Пумпна станица Радишани
2	Е	Е1.5	-	1.6m²	4.00m	Л	1.6m²	576.71	Пумпна станица Лубојани
3	Е	Е1.5	-	108m²	4.00m	Л	108m²	759.00	Резервоар Лубојани
4	Е	Е1.5	-	76m²	4.00m	Л	76m²	660.00	Резервоар Лубојани
Вкупно				**263m²**			**263m²**		
ТРАСА НА ПЛАНИРАН ЦЕВКОВОД									
Група на класи на намена							Е		
Основна класа на намена							Е1.5		
Компатибилна класа на намена на основната класа							-		
Должина на цевковод (m)							~790m		

ЛЕГЕНДА

- ПРОЕКТИРАН ЦЕВКОВОД (Ø 63 mm)
- ПОСТОЕЧКИ ЦЕВКОВОД
- ПОСТОЕЧКИ ВОДОСНАБДУВАЊЕ
- ПОСТОЕЧКИ ВОДОСНАБДУВАЊЕ ВО ИЗГРАДБА
- ПОСТОЕЧКИ ВОДОСНАБДУВАЊЕ ВО ПРОЕКТИРАЊЕ
- ПОСТОЕЧКИ ВОДОСНАБДУВАЊЕ ВО ПРОЕКТИРАЊЕ ВО ИЗГРАДБА
- ПОСТОЕЧКИ ВОДОСНАБДУВАЊЕ ВО ПРОЕКТИРАЊЕ ВО ИЗГРАДБА

ПОДЛОГА ВО ПРЕДЕЛ

- ВО ИЗГРАДБА
- ВО ИЗГРАДБА ПОСТОЕЧКИ ОБЈЕКТИ ВО ИЗГРАДБА

УП ЗА ВОДОСНАБДУВАЊЕ ВО ОПФАТ НА ГРАДСКИ ПРОСТОР ЗА ВОДОСНАБДУВАЊЕ ВО ЗОНИ ОД ГРАДСКИ ПРОСТОР ЗА ВОДОСНАБДУВАЊЕ ВО ЗОНИ ВО ГРАД ТЕТОВО, ОПШТИНА ТЕТОВО, ГРАДСКИ ПРОСТОР ЗА ВОДОСНАБДУВАЊЕ ВО ЗОНИ ВО ГРАД ТЕТОВО, ОПШТИНА ТЕТОВО

ИЗРАБОТУВАЧ:
ЕКОПЕЗАЖ ДООЕЛ
ТЕТОВО

ОДГОВОРЕН УРБАНИСТ:
ЕКОПЕЗАЖ ДООЕЛ
ТЕТОВО

ОДГОВОРЕН ИЗРАБОТУВАЧ:
ЕКОПЕЗАЖ ДООЕЛ
ТЕТОВО

ИЗРАБОТИЛ:
ЕКОПЕЗАЖ ДООЕЛ
ТЕТОВО

ДИРЕКТОР:
ЕКОПЕЗАЖ ДООЕЛ
ТЕТОВО

ДИРЕКТОР НА ОДДЕЛЕНИЕ ЗА ПРОСТОРНО ПЛАНИРАЊЕ:
ЕКОПЕЗАЖ ДООЕЛ
ТЕТОВО

ГРАДОНАЧАЛНИК

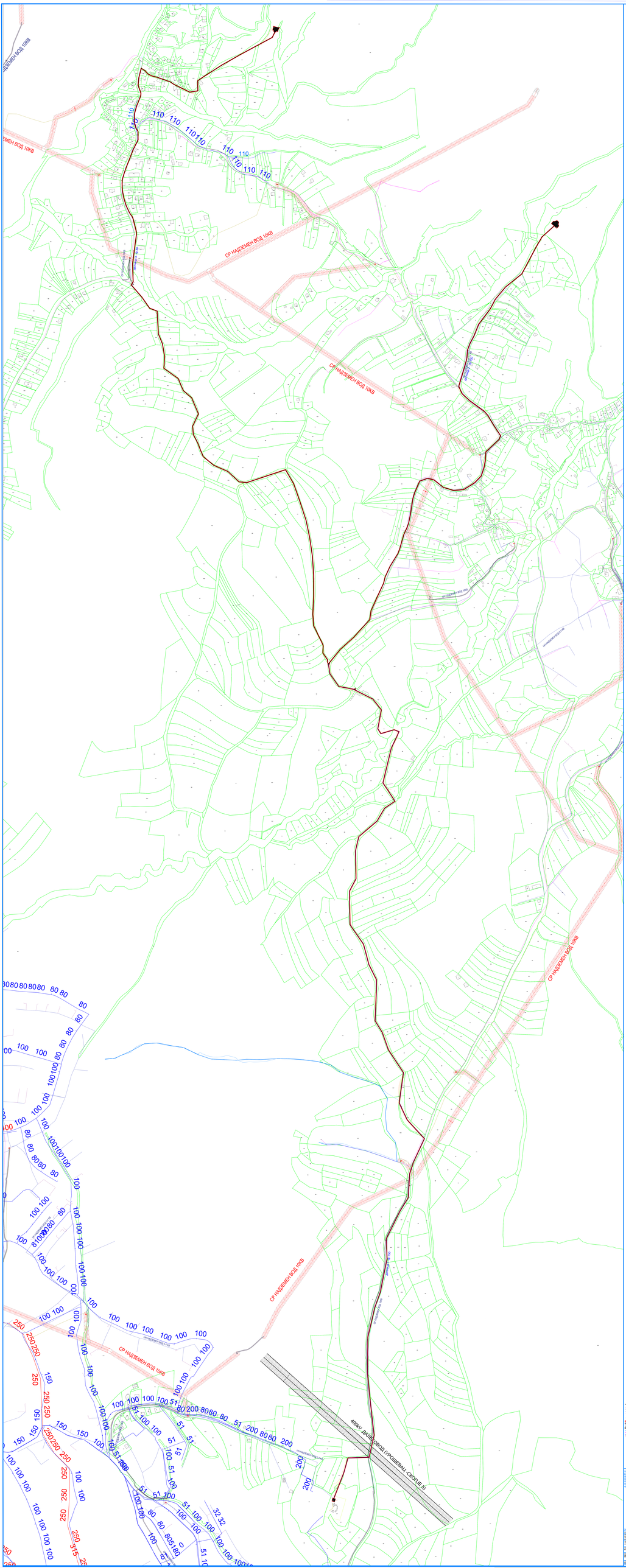
СР НАДЗЕМЕН ВОД 10КВ
СР НАДЗЕМЕН ВОД 10КВ
СР НАДЗЕМЕН ВОД 10КВ
СР НАДЗЕМЕН ВОД 10КВ
СР НАДЗЕМЕН ВОД 10КВ
СР НАДЗЕМЕН ВОД 10КВ
ЖЕЛЕЗНИЧКА ПРУГА ПОРОЖИН-КУРШУМЛИЈА (ФАЗА 5)

1.2 ОПИС И ОБРАЗЛОЖЕНИЕ НА ПРОЕКТНИОТ КОНЦЕПТ НА УРБАНИСТИЧКОТО РЕШЕНИЕ НА ГРАДЕЖНАТА ПАРЦЕЛА

2.1 ДЕЈНОСТНИ И АКТИВНОСТИ КОИ СЕ ОДВИВААТ ВО ГРАДБИТЕ ВО ГРАДЕЖНАТА ПАРЦЕЛА СО НУМЕРИЧКИ ПОКАЗАТЕЛИ НА УРБАНИСТИЧКИТЕ ПАРАМЕТРИ ЗА СЕКОЈА ГРАДБА ПОЕДИНЕЧНО

Одредбите за уредување на просторот и графичките прилози се составен дел на Проектот и имаат дејство само врз градителската активност која ќе уследи по стапување во сила на Урбанистичкиот проект. Во Урбанистичкиот проект предвидени се следните класи на намена:

КЛАСА НА НАМЕНИ

Со проектот за инфраструктура планирана е основна класа на намена:

- **Е1.5 – Инфраструктури за водоснабдување**

Покрај основната класа на намена не се планираат комплементарни и компатибилни класи на намена

Со овој урбанистички проект се предвидува Изградбата на водоснабдителен систем кој започнува од Пумпна станица –Радишани која се наоѓа на дел од КП 1227 КО Радишани , потоа водот продолжува до Пумпна станица која се наоѓа на 578,71 м.н.в и одтука се одвојува на два краци , од кои едниот води до планиран резервоар во населено место Љуботен на дел од КП 2096 , дел од КП 2172, КО Љубанци , другиот води до планиран резервоар во населено место Љуботен на дел од КП 114, КО Љуботен –вон град, Општина Бутел

НУМЕРИЧКИ ДЕЛ

Билансни показатели

ПРОЕКТНО - ПЛАНСКА ДОКУМЕНТАЦИЈА		
Урбанистички проект вон опфат на урбанистички план со намена Е1.5-Инфраструктури за водоснабдување, Општина Бутел		
Е1.5. -инфраструктури за водоснабдување	15297 m²	100.00%
ВКУПНО	**15297 m²**	**100.0%**

Нумерички показатели

УП во опфат на урбанистички план со намена Е1.5-Инфраструктури за водоснабдување									
Нумерација	Група на класи на намена	Основна класа на намена	Компатибилни класи на намена на основната класа	Површина за градба (m²)	Висина на хоризонтален венец	Катност	Развиена бруто површина (m²)	Максимална елевација (м.н.в.)	Забелешка
1	**Е**	Е1.5	-	54m²	4.00m	П	54m²	463.33	Пумпна станица Радишани
2	**Е**	Е1.5	-	14m²	4.00m	П	14m²	578.71	Пумпна станица Љуботен
3	**Е**	Е1.5	-	109m²	4.00m	П	109m²	759.00	Резервоар Љуботен
4	**Е**	Е1.5	-	78m²	4.00m	П	78m²	660.00	Резервоар Љубанци
Вкупно				**255m²**			**255m²**		

ТРАСА НА ПЛАНИРАН ЦЕВКОВОД	
Група на класи на намена	Е
Основна класа на намена	Е1.5
Компатибилни класи на намена на основната класа	/
Должина на цевковод (m)	~7302m

1.2.1 СООБРАЌАЈНА И КОМУНАЛНА ИНФРАСТРУКТУРА

ИНФРАСТРУКТУРА СООБРАКАЈ

Проектниот опфат претставува неизградно земјиште во чија непосредна близина е инвентаризиран постоен локален пат (Радишани-Љуботен) кој ќе претставува пристап до предметниот опфат.

ХИДРОТЕХНИЧКИ ИНСТАЛАЦИИ

Според дописот на **ЈП Водовод Скопје со бр.1302-2383/2 од 30.07.2024 год**,во близина на проектниот опфат има постојна водоводна и канализациона мрежа и истата е внесена во графика. Планираните пумпни станици треба да се приклучат на постојната водоводна мрежа на Град Скопје.

ЕЛЕКТРИЧНИ ИНСТАЛАЦИИ

Според дописот од **ЕЛЕКТРОДИСТРИБУЦИЈА ДООЕЛ Скопје** со бр. 10-23/2-259 од 24.07.2024 низ опфатот минува 10(20)kV надземна мрежа , 10(20)kV подземна мрежа, 0.4 kV надземна мрежа и 0.4 kV подземна мрежа како и повеќе трафостаници во непосредна близина на проектниот опфат , истите се внесени во графика.

Планираните пумни станици ќе се приклучат на постојната електро-енергетска мрежа на ЕВН.При изведба на трасата на планираниот цевковод доколку има потреба може да се постиви кабел исклучиво за потребите на водоводниот систем.

При паралелно поставување на електрични инсталации со улична водоводна, феклана и атмосферска канализација и нивните приклучоци, минималното растојание со нив е регулирано со „услови за полагање на електрични, телефонски , гасоводни и др. Инсталации" на не ппомалку од 60 см , односно 1м. Вертикалното растојание помеѓу нив треба да изнесува мин. 0.50 м.

Според дописот од **АД МЕПСО** со бр. 11-4990/1 од 24.07.2024 год предметниот проектно - плански опфат се пресекуввa со ЕЕ Објекти, односно со 400 kV далековод во сопственост на АД МЕПСО

Според одговроот во системот на е-урбанизам **АД ЕСМ електрани на Северна Македонија од 01.08.2024 год,** наведениот опфат се наоѓа надвор од лиценцното подрачје на ЕСМ Дистрибуција на топлина ДООЕЛ – Скопје

ТЕЛЕКОМУНИКАЦИСКИ ИНСТАЛАЦИИ

Според дописот од **А1 Македонија ДООЕЛ Скопје** со бр. 11-4583/1 од 22.07.2024год во предметниот проектен опфат има постојни подземни и надземни инсталации и истите се внесени во графика.

Според дописот од **Македонски Телеком АД Скопје** со бр. 63789 од 22.07.2024 год во границите на проектниот опфат има постојна МКТ инфраструктура и истата е внесена во графика.

ГАСИФИКАЦИЈА

Согласно дописот од **Номагас Скопје со бр.08-3687/2 од 22.07.2024** год,во рамки на предметниот проектен опфат нема постојна гасоводна мрежа.

1.3 ДЕТАЛНИ УСЛОВИ ЗА ПРОЕКТИРАЊЕ И ГРАДЕЊЕ

1.3.1 Одредбите за уредување на просторот и графичките прилози се составен дел на Урбанистичкиот проект и имаат дејство само врз градителската активност која ќе уследи по одобрување на урбанистичкиот проект.

1.3.2 Условите се применуваат во рамките на утврдената граница на проектниот опфат.

1.3.3 Во табеларниот приказ што е составен дел на проектот, прикажани се биланските показатели за зададениот опфат со површини изразени во m.

1.3.4 Содржината во текстуалниот и графичкиот дел од овој план преставува солидна основа за спроведувањето на проектот.

1.3.5 Уличното осветлување, доколку има потреба, да се планира со поставување на светилки кои емитираат светлина исклучиво кон земја.

1.4 МЕРКИ ЗА ЗАШТИТА

- Законот за урбано зеленило („Службен весник на Република Македонија" број 11/18 и 42/20); Закон за животна средина („Службен весник на Република Македонија" број 53/05, 81/05, 24/07, 159/08, 83/09, 48/10, 124/10, 51/11, 123/12, 93/13, 187/13, 42/14 ,44/15, 129/15, 192/15, 39/16, 99/18 и „Службен весник на Република Северна Македонија" број 89/22 , 171/22 и 222/24);
- Закон за заштита на природата („Службен весник на Република Македонија" број 67/04, 14/06, 84/07, 35/10, 47/11, 148/11, 59/12, 13/13, 163/13, 41/14, 146/15, 39/16, 63/16 и 113/18 и „Службен весник на Република Северна Македонија" број 151/21);
- Закон за квалитет на амбиентниот воздух („Службен весник на Република Македонија" број 67/04, 92/07, 35/10, 47/11, 59/12, 163/13, 146/15, 151/21);
- Закон за управување со отпадот („Службен весник на Република Македонија" број 216/2021);
- Закон за заштита и спасување („Службен весник на Република Македонија" број 36/04, 49/04, 86/08, 124/10, 18/11, 41/14, 129/15, 71/16, 106/16 и 83/18 и „Службен весник на Република Северна Македонија" број 215/21);
- Закон за заштита од бучава на животна средина („Службен весник на Република Македонија" број 79/07, 124/10, 47/11, 163/13 ,146/15 и 151/21);
- Закон за пожарникарството („Службен весник на Република Македонија", број 67/04, 81/07, 55/13, 158/14, 193/15 и 39/16 и „Службен весник на Република Северна Македонија" број 152/19)
- Закон за водите („Службен весник на Република Македонија" број 87/08, 6/09, 161/09, 83/10, 51/11, 44/12, 23/13, 163/13, 180/14, 146/15, 52/16 и 151/21);
- Уредба за класификација на водите („Службен весник на Република Македонија" број 18/99);
- Уредба за категоризација на водотеците, езерата, акумулациите и подземните води („Службен весник на Република Македонија" број, 18/99 и 71/99);
- Правилникот за урбанистичко планирање („Службен весник на Република Северна Македонија" број 225/20 , 219/21,104/22 и 99/23);
- Законот за заштита на културното наследство ("Сл.весник на Р.М." бр. 20/04, 71/04, 18/11, 148/11, 23/13, 137/13, 164/13, 38/14, 44/14, 104/15, 154/15, 192/15 39/2016, 11/2018 и 20/19).
- Закон за безбедност на сообраќајот на патиштата ("Сл.весник на Р.М." бр. 169/15, 226/15, 55/16,11/18, 83/18, 98/19, 302/20 и 122/21)
- Закон за градење („Службен весник на Република Македонија" број 130/2009, 124/10, 18/11, 36/11, 54/11, 13/12, 144/12, 25/13, 79/13, 137/13, 163/13, 27/14, 28/14, 42/14, 115/14, 149/14, 187/14, 44/15, 129/15, 217/15, 226/15, 30/16, 31/16, 39/16, 71/16, 132/16, 35/18, 64/18

и 168/18 и „Службен весник на Република Северна Македонија" број 244/19, 18/20 ,279/20 и 222/24) и други законски и подзаконски акти.

1.4.1 МЕРКИ ЗА ЗАШТИТА НА ЖИВОТНАТА СРЕДИНА

Право и должност е на Република Северна Македонија, општината, како и на сите правни и физички лица, да обезбедат услови за заштита и за унапредување на животната средина, заради остварување на правото на граѓаните на здрава животна средина, а тоа е регулирано со Закон за животна средина Закон за животна средина („Службен весник на Република Македонија" број 53/05, 81/05, 24/07, 159/08, 83/09, 48/10, 124/10, 51/11, 123/12, 93/13, 187/13, 42/14 ,44/15, 129/15, 192/15, 39/16, 99/18 и „Службен весник на Република Северна Македонија" број 89/22 и 171/22);

Цели на овој Закон се:

- зачувување, заштита, обновување и унапредување на квалитетот на животната средина;
- заштита на животот и на здравјето на луѓето;
- заштита на биолошката разновидност;
- рационално и одржливо користење на природните богатства и
- спроведување и унапредување на мерките за решавање на регионалните и на глобалните проблеми на животната средина.

Секој е должен при преземањето активности или при вршење на дејности да обезбеди висок степен на заштита на животната средина и на животот и здравјето на луѓето.

Заштита и унапредување на животната средина е систем на мерки и активности (општествени, политички, социјални, економски, технички, образовни и други) со кои се обезбедува поддршка и создавање на услови за заштита од загадување, деградација и влијание на/врз медиумите и одделните области на животната средина.

Државата формира мрежа за мониторинг, што се состои од мониторинг на медиумите (водата, воздухот и почвата) и областите на животната средина.

Целокупната активност во оваа област ќе се насочува кон обезбедување на непречен просторен развој, при едновремена заштита на квалитетна, здрава и хумана средина за живеење и работа.

Мерките за заштита и унапредување на квалитетот на средината ќе бидат вградени во создавањето на концептот на просторната оранизација на урбаниот опфат.

1.4.2 МЕРКИ ЗА ЗАШТИТА И СПАСУВАЊЕ

Закон за заштита и спасување („Службен весник на Република Македонија" број 36/04, 49/04, 86/08, 124/10, 18/11, 41/14, 129/15, 71/16, 106/16 и 83/18 и „Службен весник на Република Северна Македонија" број 215/21) и Закон за пожарникарството („Службен весник на Република Македонија", број 67/04, 81/07, 55/13, 158/14, 193/15 и 39/16 и „Службен весник на Република Северна Македонија" број 152/19) задолжително треба да се применуваат мерките за заштита и спасување. Заштитата и спасувањето е работа од јавен интерес за Републиката. Системот за заштита и спасување го организираат и спроведуваат државните органи, органите на државната управа, органите на единиците на локалната самоуправа, јавните претпријатија, јавните установи и служби, трговски друштва, здруженија на граѓани, граѓаните и силите за

заштита и спасување на начин уреден со Закон за заштита и спасување („Службен весник на Република Македонија" број 36/04, 49/04, 86/08, 124/10, 18/11, 41/14, 129/15, 71/16, 106/16 и 83/18 и „Службен весник на Република Северна Македонија" број 215/21) и Закон за пожарникарството (Службен весник на Република Македонија, број 67/04, 81/07, 55/13, 158/14, 193/15 и 39/16 и „Службен весник на Република Северна Македонија" број 152/19), како и Уредбата за спроведување на заштита и спасување од пожари („Службен весник на Република Северна Македонија" број 98/05), Уредбата за спроведување и спасување од урнатини („Службен весник на Република Северна Македонија" број 98/05) и Уредбата за начинот на применувањето на мерките за заштита и спасување, при планирањето и уредувањето на просторот и населбите, во проектите и при изградба на градбите, како и учество во техничкиот преглед („Службен весник на Република Северна Македонија" број 105/05).

Системот за заштита и спасување се остварува преку:

- Набљудување, откривање, следење и проучување на можните опасности;
- Ублажување и спречување на настанување на можните опасности;
- Известување и предупредување за можните опасности и давање упатства за заштита, спасување и помош;
- Едукација и оспособување за заштита, спасување и помош;
- Организирање на силите за заштита и спасување и воспоставување и одржување на другите форми на подготвеност за заштита, спасување и помош;
- Самозаштита, самопомош и заемна помош;
- Мобилизација и активирање на силите и средстата за заштита и спасување;
- Одредување и изведување на заштитните мерки;
- Спасување и помош;
- Отстранување на последиците од природни непогоди, епидемии, епизоотии, епифитотии и други несреќи, до обезбедување на основните услови за живот;
- Надзор на спроведувањето на заштитата и спасувањето;
- Давање на помош на подрачјата кои претрпеле штети од поголеми размери од природни непогоди, епидемии, епизоотии, епифитотии и други несреќи, а кои искажале потреба за тоа и Примање помош од други држави.

Заради организирано спроведување на заштита и спасување, учесниците во системот за заштита и спасување, донесуваат План за заштита и спасување од природни непогоди, епидемии, епизоотии, епифитотии и други несреќи. Планот се изработува врз основа на Процена на загрозеност од природни непогоди, епизоотии, епифитотии и други несреќи. Планот за заштита и спасување содржи превентивни и оперативни мерки, активности и постапки за заштита и спасување. Планот го донесува Советот на Општината. Согласно член 51 и член 53 од горенаведениот Закон за заштита и спасување мерките за заштита и спасување се остваруваат преку организирање на дејства и постапки од превентивен карактер, кои ги подготвува и спроведува Републиката преку органите на државната управа во областа за кои се основани. Органите на државната управа, органите на единиците на локалната самоуправа, трговските друштва, јавните претпријатија, установите и службите, се должни да ја предвидат и планираат организацијата на спроведувањето на мерките за заштита и спасување и да спроведат мерки кои се во функција на превенцијата. Во функција на превенција се следните мерки и активности:

1. Изработка на Процена на загрозеност за можни опасности и План за заштита и спасување од проценетите опасности.

2. Вградување на предвидените и планираните мерки за заштита и спасување во редовното планирање и работа

3. Уредување на просторот и изградба на објекти, во функција на заштита и спасување

4. Воспоставување на организација и систем потребни за заштита и спасување

5. Обезбедување на материјална база, персонал и други ресурси потребни за извршување на планираната организација.

Мерките за заштита и спасување задолжително се применуваат при планирањето и уредувањето на просторот, во плановите како и при изградба на градбите и инфраструктурата согласно член 53 од претходно наведениот Закон за заштита и спасување како и согласно Уредбата за начинот на применување на мерките за заштита и спасување, при планирање и уредување на просторот и населбите, во проектите и изградба на објектите (Сл.весник на Република Северна Македонија бр.105/05), како и учество во техничкиот преглед. Мерките за заштита и спасување задолжително се применуваат:

- При планирањето и уредувањето на просторот и населбите

- Во проекти за објекти и технолошки процеси наменети за складирање, производство и употреба на опасни материи, нафта и нејзини деривати, енергетски гасови, јавниот сообраќај,црна и обоена металургија, како и за јавна, административна, културна, туристичко-угостителска дејност и

- При изградба на објект и инфрастурктура.

Согласно член 54 од Закон за заштита и спасување (Сл.весник на Република Северна Македонија бр. 36/04, 49/04, 86/08, 124/10, 18/11, 41/14, 129/15, 71/16 и 106/16), а во функција на уредување на просторот задолжително се обезбедува: Во функција на уредувањето на просторот задолжително се обезбедува:

- Изградба на објекти отпорни на сеизмички дејства
- Регулирање на водотеците и изградба на систем на одбранбени насипи
- Изградба на снегозаштитни појаси и пошумување на голините
- Озбебедување на противпожарни пречки
- Изградба на градби за заштита и
- Изградба на потребната инфрастурктура

Согласно член 61 од Закон за заштита и спасување („Службен весник на Република Македонија" број 36/04, 49/04, 86/08, 124/10, 18/11, 41/14, 129/15, 71/16, 106/16 и 83/18 и „Службен весник на Република Северна Македонија" број 215/21) се предвидуваат:

1.4.3 ЗАШТИТА И СПАСУВАЊЕ ОД ПОЖАРИ, ЕКСПЛОЗИИ И ОПАСНИ МАТЕРИИ

При изработка на Основен проект за објектите кои се предвидува да бидат изградени од цврста градба (придружни објекти), треба да се почитуваат пропишаните мерки за заштита од пожари, согласно Закон за заштита и спасување („Службен весник на Република Македонија" број 36/04, 49/04, 86/08, 124/10, 18/11, 41/14, 129/15, 71/16, 106/16 и 83/18 и „Службен весник на Република Северна Македонија" број 215/21), Закон за пожарникарството („Службен весник на Република Македонија", број 67/04, 81/07, 55/13, 158/14, 193/15 и 39/16 и „Службен весник на Република Северна Македонија" број 152/19)

и другите позитивни прописи со кои е регулирана оваа област.

Во однос на заштитата од пожари, во наведената документација да се реши и громобранската инсталација, со цел да нема појава на зголемено пожарно оптоварување.

1.4.4 ЗАШТИТА И СПАСУВАЊЕ ОД УРНАТИНИ

Заштитата од урнатини, како превентивна мерка, се утврдува во урбанистичките решенија во текот на планирање на просторот, урбанизирање на населбите и изградбата на објектите. Во урбанистичките решенија се утврдува претпоставениот степен на урнатини, нивниот однос према слободните површини и степенот на проодност на сообраќајниците. При проектирањето да се води сметка да не се создаваат тесни грла на сообраќајниците и зони на тотални урнатини. Заштитата од урнатини се обезбедува со изградба на оптимално отпорни објекти согласно сеизмолошката карта на РСМ, кои се изградени со помала количина на градежен материјал и релативно помали тежини.

1.4.5 ЗАШТИТА И СПАСУВАЊЕ ОД ПОПЛАВИ, УРИВАЊЕ НА БРАНИ И ДРУГИ АТМОСФЕРСКИ НЕПОГОДИ

При изработка на планско-проектната документација да се предвидат и пропишат мерките за заштита од поплави, уривање на брани и други атмосверски непогоди согласно Закон за заштита и спасување („Службен весник на Република Македонија" број 36/04, 49/04, 86/08, 124/10, 18/11, 41/14, 129/15, 71/16, 106/16 и 83/18 и „Службен весник на Република Северна Македонија" број 215/21) и другите позитивни прописи со кои е регулирана оваа област.

1.4.6 ЗАШТИТА И СПАСУВАЊЕ ОД СВЛЕКУВАЊЕ НА ЗЕМЈИШТЕТО

При изработка на планско-проектната документација, со оглед на конфигурацијата на теренот, претпоставува можно настанување на свлекување на земјиштето, доколку е потребно да се изготви елаборат од извршени геомеханички, геолошки и хидролошки испитувања. Согласно Процената на загрозеност од природни непогоди и други несреќи на опфатот за кој се однесува урбанистичкиот план, а имајки ги предвид одредбите од Законот за заштита и спасување-пречистен текст („Службен весник на Република Северна Македонија" број 93/12), може да се вградат и други мерки за заштита и спасување. Исто така, при проектирањето, да се имаат предвид одредбите од Правилникот за мерки за заштита и спасување од пожари, експлозии и опасни материи („Службен весник на Република Северна Македонија" број 32/11), како и обврската при изградба на објекти да се изготвува техничка документација – елаборат за заштита од пожари, експлозии и опасни материи кој е дел од процесот за добивање на одобрение за градење.

1.4.7 ЗАШТИТА ОД НЕЕКСПЛОДИРАНИ УБОЈНИ И ДРУГИ ЕКСПЛОЗИВНИ СРЕДСТВА

Согласно Законот за заштита и спасување, заштитата од неексплодирани убојни и други експлозивни средства опфаќа пребарување на теренот и пронаоѓање, пронаоѓање на неексплодираните убојни средства, обележување и обезбедување на теренот, онеспособување и уништување на сите видови на неексплодирани убојни и други експлозивни средства како и транспорт до определеното и уреденото место за уништување и безбедносни мерки за време на транспортот. Онеспособување и уништување на сите видови на неексплодирани убојни и други експлозивни средства се врши на местото на пронаоѓање, ако за тоа постојат безбедносни услови. Поради ова при преземање на активности за градба на објектите

потребно е теренот да се испита. Стандардните оперативни процедури за заштита од неексплодирани убојни и други експлозивни средства ги пропишува директорот за Дирекција за заштита и спасување.

1.4.8 ПРВА МЕДИЦИНСКА ПОМОШ

Прва медицинска помош опфаќа преземање на мерки и активности за укажување на прва медицинска помош со стандардни и прирачни средства на местото на повредувањето - заболувањето, медицинска тријажа на повредените и заболените и транспорт до најблиските здравствени установи.
Временскиот рок за дејствување на возилата за брза помош за овој плански опфат во реонот на Поликлиника Чаир би изнесувал од 10 до 15мин.

При примена на планските решенија на Проектот за инфраструктура, за сѐ што не е регулирано со овие услови да се применуваат стандардите и нормативите утврдени со Законот за заштита и спасување (Службен весник на Република Македонија, број 36/04, 49/04, 86/08, 124/10, 18/11, 41/14, 129/15,106/16, 83/18 и 215/21), Проценката за загрозеност на Република Македонија од природни непогоди и други несреќи (Службен весник на Република Македонија, бр. 117/07), Методологија за содржината и начинот на проценување на опасностите и планирање на заштитата и спасувањето (Службен весник на Република Македонија, бр. 76/06) и Уредбите за спроведување на заштитата и спасувањето од пожари и урнатини (Службен весник на Република Македонија, бр. 8/05).

1.4.9 МЕРКИ ЗА ЗАШТИТА ОД ПОЖАР НА ОБЈЕКТИТЕ

Сообраќајниот систем во проектниот опфат се состои од сообраќајница која овозможува лесен пристап на противпожарните возила до градбите. При конципирање на сообраќајот планирано е несметано движење на пожарните возила.

Сите сообраќајници и пристапи планирани се така да овозможуваат несметан пристап за пожарни возила со доволна широчина на пристапот, за да се овозможи лесна подготовка и ставање во дејство на потребната опрема за борба против пожарот и спасување на луѓето.

Ивичњаците на пристапниот пат треба да бидат со висина не поголема од 7,0см. и закосени поради лесен пристап на пожарни возила до градбите. Со планирање на хидрантската мрежа задоволени се сите мерки на превентива и заштита во случај на пожар, согласно Закон за пожарникарството („Службен весник на Република Македонија", број 67/04, 81/07, 55/13, 158/14, 193/15 и 39/16 и „Службен весник на Република Северна Македонија" број 152/19).

Планирањето и изработката на техничката документација треба да е во согласност со Закон за заштита и спасување („Службен весник на Република Македонија" број 36/04, 49/04, 86/08, 124/10, 18/11, 41/14, 129/15, 71/16, 106/16 и 83/18 и „Службен весник на Република Северна Македонија" број 215/21).

При реализација на Урбанистичкиот план да се почитуваат мерките од Закон за заштита и спасување („Службен весник на Република Македонија" број 36/04, 49/04, 86/08, 124/10, 18/11, 41/14, 129/15, 71/16, 106/16 и 83/18 и „Службен весник на Република Северна Македонија" број 215/21).

1.4.10 МЕРКИ ЗА ЗАШТИТА НА ПОЧВАТА

При изградбата на предвидените содржини во проектниот опфат да се внимава да не дојде до искористување на земјиштето на начин и обем со кој би се загрозиле неговите природни вредности. За време на градежните активности потребно е да се врши контролирано и внимателно отстранување на површинскиот слој од почвата, ре-употреба на вишокот земјен материјал од ископите, организирано управување со отпадот. Исто така потребно е да се обезбеди вегетациски покривач на почвата околу новоизградените содржини. Со плановите за хортикултура да се утврдат исклучиво декоративни насади.

Со имплементација на предвидените мерки за управување со отпадот, отпадните води, масти, масла, горива, како и со доследно почитување на законската регулатива, ќе се спречи или намали ризикот од загадување на почвата.

СОДРЖИНА

ТЕКСТУАЛЕН ДЕЛ

ПРОЕКТНА ПРОГРАМА 5

1. ВОВЕД 5
2. ЦЕЛИ ЗА ИЗРАБОТКА НА УРБАНИСТИЧКИ ПРОЕКТ ЗА ИНФРАСТРУКТУРИ ЗА ВОДОСНАБДУВАЊЕ, ОПШТИНА БУТЕЛ 5
3. ПОДРАЧЈЕ НА ПЛАНСКИ ОПФАТ НА УРБАНИСТИЧКИ ПРОЕКТ ЗА ИНФРАСТРУКТУРИ ЗА ВОДОСНАБДУВАЊЕ, ОПШТИНА БУТЕЛ 6
4. СПЕЦИФИЧНИ ПОТРЕБИ И МОЖНОСТИ ЗА ПРОСТОРЕН РАЗВОЈ НА ПОДРАЧЈЕТО ВО РАМКИ НА ОПФАТОТ 7
5. ОПШТИ И ПОСЕБНИ ЦЕЛИ НА ПЛАНИРАЊЕТО И ПРОГРАМСКИТЕ СОДРЖИНИ ШТО ТРЕБА ДА БИДАТ ПРЕДМЕТ НА ПЛАНИРАЊЕТО 8

ГРАФИЧКИ ДЕЛ

1. САТЕЛИТСКА СНИМКА 1:2500
2. АЖУРИРАНА ГЕОДЕТСКА ПОДЛОГА ПРЕЗЕМЕНА ОД ГЕОДЕТСКИОТ ЕЛАБОРАТ СО НАНЕСЕНА ГРАНИЦА НА ПЛАНСКИОТ ОПФАТ 1:1000

ПРОЕКТНА ПРОГРАМА

1. ВОВЕД

Во согласност со член 62 став (3) од Законот за урбанистичко планирање (Сл. весник на РМ, број 32/20 , 111/23, 73/24 , 224/24, 40/25, 101/25 и 127/25) Урбанистички проект се изработува врз основа на Проектна програма, што се состои од текстуален и од графички дел, со која се уредуваат намената и начинот на користење на просторот, условите за градење во рамки на опфатот и границата на опфатот.

Во согласност со член 45 од Законот за урбанистичко планирање (Сл. весник на РМ, број 32/20 , 111/23, 73/24 , 224/24, 40/25, 101/25 и 127/25) а во врска со член 59 став (9) од Правилникот за урбанистичко планирање (Сл. весник на РМ, број 225/20 ,219/21, 104/22 ,99/23, 7/25 , 143/25 , 241/25 и 30/26) ,Проектната програма за Изменување и дополнување на Урбанистички проект вон опфат на урбанистички план со намена Е1.5-Инфраструктури за водоснабдување, Општина Бутел е изработена од правно лице со лиценца за изработување на урбанистички планови **ИН-ПУМА дооел Скопје**.

2. ЦЕЛИ ЗА ИЗРАБОТКА НА ИЗМЕНУВАЊЕ И ДОПОЛНУВАЊЕ НА УРБАНИСТИЧКИ ПРОЕКТ ВОН ОПФАТ НА УРБАНИСТИЧКИ ПЛАН СО НАМЕНА Е1.5-ИНФРАСТРУКТУРИ ЗА ВОДОСНАБДУВАЊЕ, ОПШТИНА БУТЕЛ

За новопроектираната водоводна мрежа има важечка документација, **УП вон опфат на урбанистички план со намена Е1.5- инфраструктири за водоснабдување заверен под бр. 09-739/5 од 16.05.2025 год** , според кој е одпочната реализација, односно изведба на водоводот.

Во одреден дел теренските услови не дозволуваат изведба согласно важечкиот Урбанистички проект. За таа цел се изработува предметниот Изменување и дополнување на Урбанистички проект вон опфат на урбанистички план со намена Е1.5-Инфраструктури за водоснабдување, Општина Бутел , односно промената на трасата на водоводот од точка Т1 до Т15 .

Обезбедување на квалитетна вода за водоснабдување на населението и целосно покривање на населените места со водоснабдителни мрежи. Изградбата на водоснабдителен систем за населени места претставува реализација на планските определби за развојот на водостопанството за максимално користење на изворниците за вода и изградба на водостопански објекти со кои ќе се овозможи поголем број на корисници да се снабдуват со квалитетна вода. Исто така со изградба на водоснабдителен систем ќе се реализира една од основните определби во управување со водите за обезбедување на вода со висок квалитет за водоснабдување на населението на Република Северна Македонија.

Иницијативата за изградба на водоснабдителен систем во населените места Љубанци и Љуботен во Општина Бутел, ќе биде во контекст на овозможување на поквалитетен стандард на домување преку изградба на соодветен водоснабдителен систем.

Со изградба на водоснабдителен систем ќе се овозможи поквалитетно снабдување со вода на објектите од јавни функции.

3. ПОДРАЧЈЕ НА ПРОЕКТЕН ОПФАТ НА ИЗМЕНУВАЊЕ И ДОПОЛНУВАЊЕ НА УРБАНИСТИЧКИ ПРОЕКТ ВОН ОПФАТ НА УРБАНИСТИЧКИ ПЛАН СО НАМЕНА Е1.5-ИНФРАСТРУКТУРИ ЗА ВОДОСНАБДУВАЊЕ, ОПШТИНА БУТЕЛ

Опфатот на Изменување и дополнување на Урбанистички проект вон опфат на урбанистички план со намена Е1.5-Инфраструктури за водоснабдување, Општина Бутел се наоѓа од 464 -538 м надворска височина. Неговата местоположба е на околу 8 км од центарот на Град Скопје.

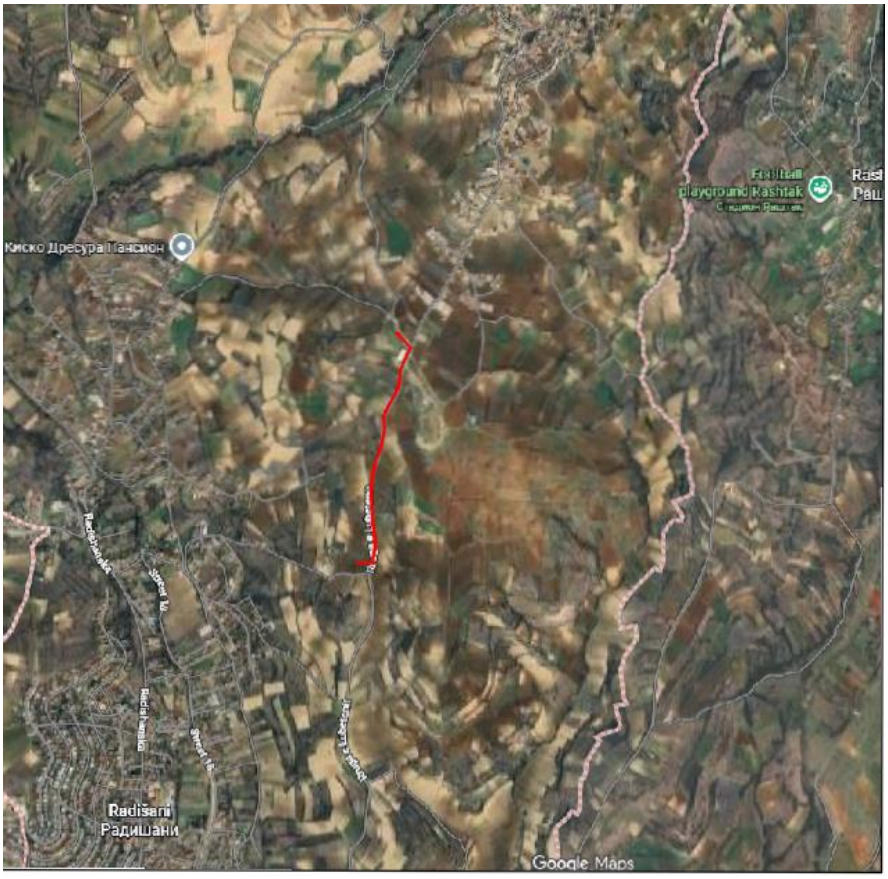

местоположба на проектен опфат

Проектниот опфат за предметниот Изменување и дополнување на Урбанистички проект вон опфат на урбанистички план со намена Е1.5-Инфраструктури за водоснабдување, Општина Бутел опфаќа дел од катастарски парцели од две Катастарски Општини и тоа КО Љуботен и КО Љуботен вон Град.

Вкупната површина на проектниот опфат изнесува околу 0.23 ха.

Границата на планскиот опфат може да се опише и преку координатите на секоја прекршна точка, како што следи:

точка	X=4658645.9281	Y=7538675.9019
точка	X=4658648.0523	Y=7538734.9835
точка	X=4658648.3614	Y=7538743.4358
точка	X=4658673.6311	Y=7538746.6753
точка	X=4658709.3693	Y=7538754.5762
точка	X=4658735.7002	Y=7538755.8968
точка	X=4658827.3323	Y=7538744.2242
точка	X=4658893.4544	Y=7538739.3289
точка	X=4658968.0032	Y=7538738.5263
точка	X=4659018.5175	Y=7538742.5425
точка	X=4659059.5660	Y=7538750.8221
точка	X=4659098.1087	Y=7538760.1155
точка	X=4659152.0621	Y=7538779.7270
точка	X=4659221.7891	Y=7538793.9354
точка	X=4659246.7032	Y=7538795.5739
точка	X=4659280.8312	Y=7538793.3398
точка	X=4659297.3793	Y=7538795.4657
точка	X=4659320.8025	Y=7538803.5071
точка	X=4659382.7510	Y=7538836.7594
точка	X=4659412.7857	Y=7538853.4887
точка	X=4659428.3622	Y=7538859.4674
точка	X=4659506.1232	Y=7538868.4312
точка	X=4659544.9258	Y=7538887.0169
точка	X=4659595.6224	Y=7538910.6638
точка	X=4659601.5006	Y=7538905.1923
точка	X=4659658.4383	Y=7538853.1025
точка	X=4659659.1138	Y=7538853.8399
точка	X=4659659.7893	Y=7538854.5773
точка	X=4659602.8574	Y=7538906.6617
точка	X=4659595.9984	Y=7538913.0461
точка	X=4659544.0711	Y=7538888.8251
точка	X=4659505.5614	Y=7538870.3797
точка	X=4659427.8818	Y=7538861.4253
точка	X=4659411.9365	Y=7538855.3050
точка	X=4659381.7914	Y=7538838.5142
точка	X=4659319.9996	Y=7538805.3460
точка	X=4659296.9225	Y=7538797.4235
точка	X=4659280.7685	Y=7538795.3482
точка	X=4659246.7029	Y=7538797.5782
точка	X=4659221.5225	Y=7538795.9222
точка	X=4659151.5179	Y=7538781.6572
точка	X=4659097.5308	Y=7538762.0334
точка	X=4659059.1337	Y=7538752.7752
точка	X=4659018.2395	Y=7538744.5267
точка	X=4658967.9345	Y=7538740.5271
точка	X=4658893.5391	Y=7538741.3281
точка	X=4658827.5327	Y=7538746.2148
точка	X=4658735.7771	Y=7538757.9031
точка	X=4658709.1015	Y=7538756.5653
точка	X=4658673.2874	Y=7538748.6476
точка	X=4658646.4248	Y=7538745.2039
точка	X=4658646.0537	Y=7538735.0565
точка	X=4658643.9295	Y=7538675.9750
точка	X=4658644.9288	Y=7538675.9385
Вк.Површина	**2274.3368**	
Периметар	**2278.337**	

4. СПЕЦИФИЧНИ ПОТРЕБИ И МОЖНОСТИ ЗА ПРОСТОРЕН РАЗВОЈ НА ПОДРАЧЈЕТО ВО РАМКИ НА ОПФАТОТ

Основа за изработување на **Изменување и дополнување на Урбанистички проект вон опфат на урбанистички план со намена Е1.5-Инфраструктури за водоснабдување, Општина Бутел** ќе претставува постојната состојба за предметниот проектен опфат , Условите за планирање на просторот со тех.број Y16324 од Април 2024 год. издадени од Агенција за планирање на просторот и важечкиот **Урбанистички проект вон опфат на урбанистички план со намена Е1.5 – инфраструктури за водоснабдување, Општина Бутел заверен под бр. 09-739/5 од 16.05.2025 год.**

Специфични потреби и можностите за просторен развој во рамки на опфатот се :

- Обезбедување на подобри инфраструктурни услови
- Повисок степен на интегрираност на просторот
- максимално вклопување на објектите и инфраструктурата со теренот,
- вградување пропратни содржини на основната наменска употреба на земјиштето
- почитување и валоризација на културното и градителското наследство
- вградување на мерки за заштита на природата и животната средина
- вградување мерки за заштита и спасување
- почитување на законските прописи, стандарди и нормативи во планирањето

Изработувањето и донесувањето на Урбанистички проект да биде во согласност со Законот за урбанистичко планирање (Сл. весник на РМ, број 32/20 , 111/23, 73/24 , 224/24, 40/25, 101/25 и 127/25) и Правилникот за урбанистичко планирање (Сл. весник на РМ, број 225/20 ,219/21, 104/22 ,99/23, 7/25 , 143/25 , 241/25 и 30/26), Закон за урбано зеленило (Сл.весник на РМ број 11/18 ,42/20 И 224/24), Закон за безбедност во сообраќај (Сл.весник на РМ, број 169/15, 226/15, 55/16 , 11/18 , 83/18 И 191/18 И „Службен весник на Република Северна Македонија" број 70/19, 98/19, 302/20, 122/21, 33/24, 208/24 и 193/25); , Законот за животна средина (Сл.весник на РМ, број 53/05, 81/05, 24/07, 159/08, 83/09, 48/10, 124/10, 51/11, 123/12, 93/13, 187/13, 42/14, 44/15, 129/15, 192/15, 39/16, 99/18 и „Службен весник на Република Северна Македонија" број 89/22, 171/22, 3/25 и 124/25), Закон за заштита на природата (Сл.весник на РМ, број 67/04, 14/06, 84/07, 35/10, 47/11, 148/11, 59/12, 13/13, 163/13, 41/14, 146/15, 39/16 63/16 ,113/18 и „Службен весник на Република Северна Македонија" број 151/21 и 3/25) , Закон за заштита на културно следство (Сл.весник на РМ, број 20/04, 115/07, 18/11, 148/11, 23/13, 137/13, 38/14, 44/14, 199/14, 104/15, 154/15, 192/15, 39/16 , 11/18 и „Службен весник на Република Северна Македонија" број 20/19, 3/25 и 160/25) , Законот за заштита и спасување (Сл.весник на РМ број 93/12 – пречистен текст, 41/14, 129/15, 71/16 ,106/16, 83/18 И „Службен весник на Република Северна Македонија" број 215/21 и 124/25);) како и со другата релевантна законска и подзаконска регулатива.

5. ОПШТИ И ПОСЕБНИ ЦЕЛИ НА ПЛАНИРАЊЕТО И ПРОГРАМСКИТЕ СОДРЖИНИ ШТО ТРЕБА ДА БИДАТ ПРЕДМЕТ НА ПЛАНИРАЊЕТО

Согласно Просторниот план на РМ планирањето и реализирањето на активностите за подобрување на условите за живот треба да се во корелација со концептот за одржлив развој, кој подразбира рационално користење на природните и создадените добра. Одржливиот развој подразбира рационално користење на добрата во мерка која дозволува нивна репродукција. Во развојот на водостопанството и водостопанската инфраструктура мора да се запази концептот на одржлив развој кој е насочен кон рационално користење на водата. Колку водите во одреден простор може да се сметаат за „воден ресурс" зависи од можноста за нивно искористување, односно можноста за реализирање на водостопански решенија со кои водите ќе се искористат за покривање на потребите од вода за населението , земјоделието , индустријата и заштита на живиот свет.

Согласно Законот за урбанистичко планирање (Сл. весник на РМ, број 32/20 , 111/23, 73/24 , 224/24, 40/25, 101/25 и 127/25) и Правилникот за урбанистичко планирање (Сл. весник на РМ, број 225/20 ,219/21, 104/22 ,99/23, 7/25 , 143/25 , 241/25 и 30/26) класа на намени која се планираат во рамки на проектниот опфат се:

Е- ИНФРАСТУКТУРИ

- Е1.5 – Инфраструктури за водоснабдување

При изработувањето на Изменување и дополнување на Урбанистички проект вон опфат на урбанистички план со намена Е1.5-Инфраструктури за водоснабдување, Општина Бутел да се почитуваат сите податоци, информации и мислења добиени од органите на државната управа и другите субјекти.

ГРАФИЧКИ ДЕЛ

ЛЕГЕНДА:

ГРАНИЦА НА ПЛАНСКИ ОПФАТ (П=0,23 ха)

ИЗМЕНУВАЊЕ И ДОПОЛНУВАЊЕ НА УРБАНИСТИЧКИ ПРОЕКТ ВОН ОПФАТ НА УРБАНИСТИЧКИ ПЛАН СО НАМЕНА Е1.5 - ИНФРАСТРУКТУРИ ЗА ВОДОСНАБДУВАЊЕ

ОПШТИНА БУТЕЛ
ПРОЕКТНА ПРОГРАМА

ИНСТИТУТ ЗА УРБАНИЗАМ, СООБРАЌАЈ И ЕКОЛОГИЈА

НОСИТЕЛ НА ПЛАНОТ: **ОПШТИНА БУТЕЛ**

ИЗМЕНУВАЊЕ И ДОПОЛНУВАЊЕ НА УРБАНИСТИЧКИ ПРОЕКТ ВОН ОПФАТ НА УРБАНИСТИЧКИ ПЛАН СО НАМЕНА Е1.5 -ИНФРАСТРУКТУРИ ЗА ВОДОСНАБДУВАЊЕ ОПШТИНА БУТЕЛ

ПРОЕКТНА ПРОГРАМА
САТЕЛИТСКА СНИМКА

УПРАВИТЕЛ: **Божо Илоски**		РАЗМЕР: Р = 1 : 2500
технички бр. 13/2026	ДАТА: СКОПЈЕ, МАРТ 2026	ЛИСТ БРОЈ: 1

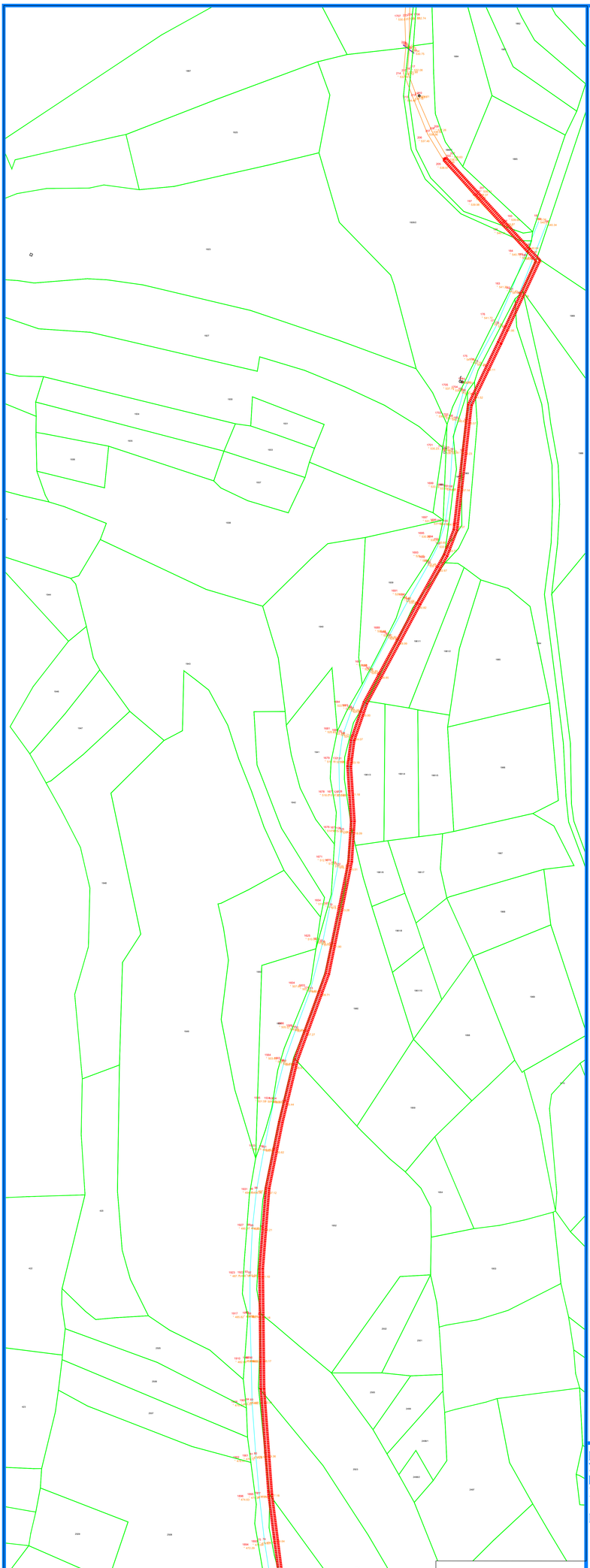

ГЕО КАЕВСКИ ДООЕЛ Скопје
Деловоден број: 22/3-2024
Датум: 07.06.2024 година

ТЕРЕНСКА СКИЦА НА ПРЕМЕРУВАЊЕ
Приближен размер 1:1000

Легенда:

- граница на катастарска парцела
- Б-Б граница на К.О. Бутел
- Б-Б граница на К.О. Лубденица
- водотек
- пат
- пат на Б-Б граница
- ограда
- рабиси
- ограда
- Б-Б граница катен
- 0012 1242 (1241) — нивелети
- 0012 1242 (1241) — нивелети
- 0012 1242 (1241) — нивелети